

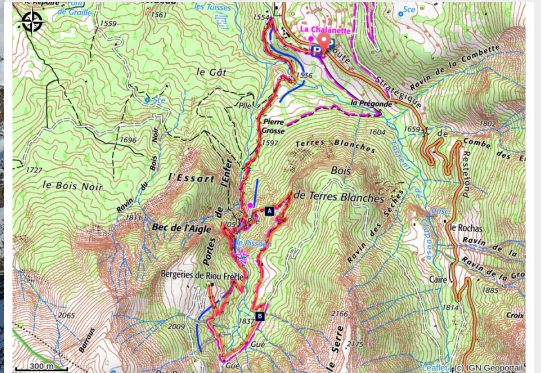


Le Pissoun de Terres Pleines

Vallée haute Ubaye - Jausiers



Les Terres Pleines (Jausiers), couverture neigeuse automnale (BRETON François)



Agréable randonnée près des torrents, dans la fraîcheur de l'ubac, permettant notamment la découverte d'un peuplement remarquable de pins à crochets.

En lisière supérieure de la forêt, on découvre ici, une zone de transition où quelques arbres voisinent avec des buissons et la pelouse subalpine. Prenez le temps de vous arrêter pour observer et écouter l'incroyable diversité de l'avifaune : pipit des arbres, accenteur mouchet, venturon montagnard, bruant ortolan, monticole de roche...

Useful information

Practice : Hiking

Duration : 3 h 30

Length : 7.5 km

Trek ascent : 485 m

Difficulty : Medium

Type : Loop

Themes : Fauna, Flora

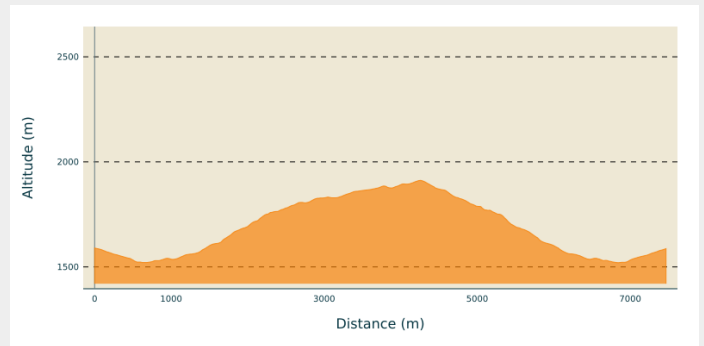
Trek

Departure : Hameau de la Chalanette

Arrival : Idem (boucle)

Cities : 1. Jausiers

Altimetric profile



Min elevation 1520 m Max elevation 1912 m

L'itinéraire débute par une petite route jusqu'au hameau de La Chalanette, pour s'engager sur le chemin à gauche au niveau de l'oratoire. Avant de descendre jusqu'au torrent, on peut profiter d'une belle vue sur l'objectif de cette randonnée (1) : l'entrée du vallon de Terres Pleines, son bois noir et les «Terres blanches».

Ce toponyme a pour origine la formation de gypse bien visible de loin dans le paysage (dans la partie supérieure de la forêt). Il était exploité pour fabriquer du plâtre, utilisé localement dans les constructions. Le chemin continue ensuite à travers d'agréables prés bordés de haies. Après trois bifurcations où l'on prend à gauche, le sentier atteint un nouveau carrefour au niveau du torrent de Terres Pleines. Prendre la passerelle à droite ; et suivre le sentier en lacet pour atteindre la jolie cascade du Pissoun (2).

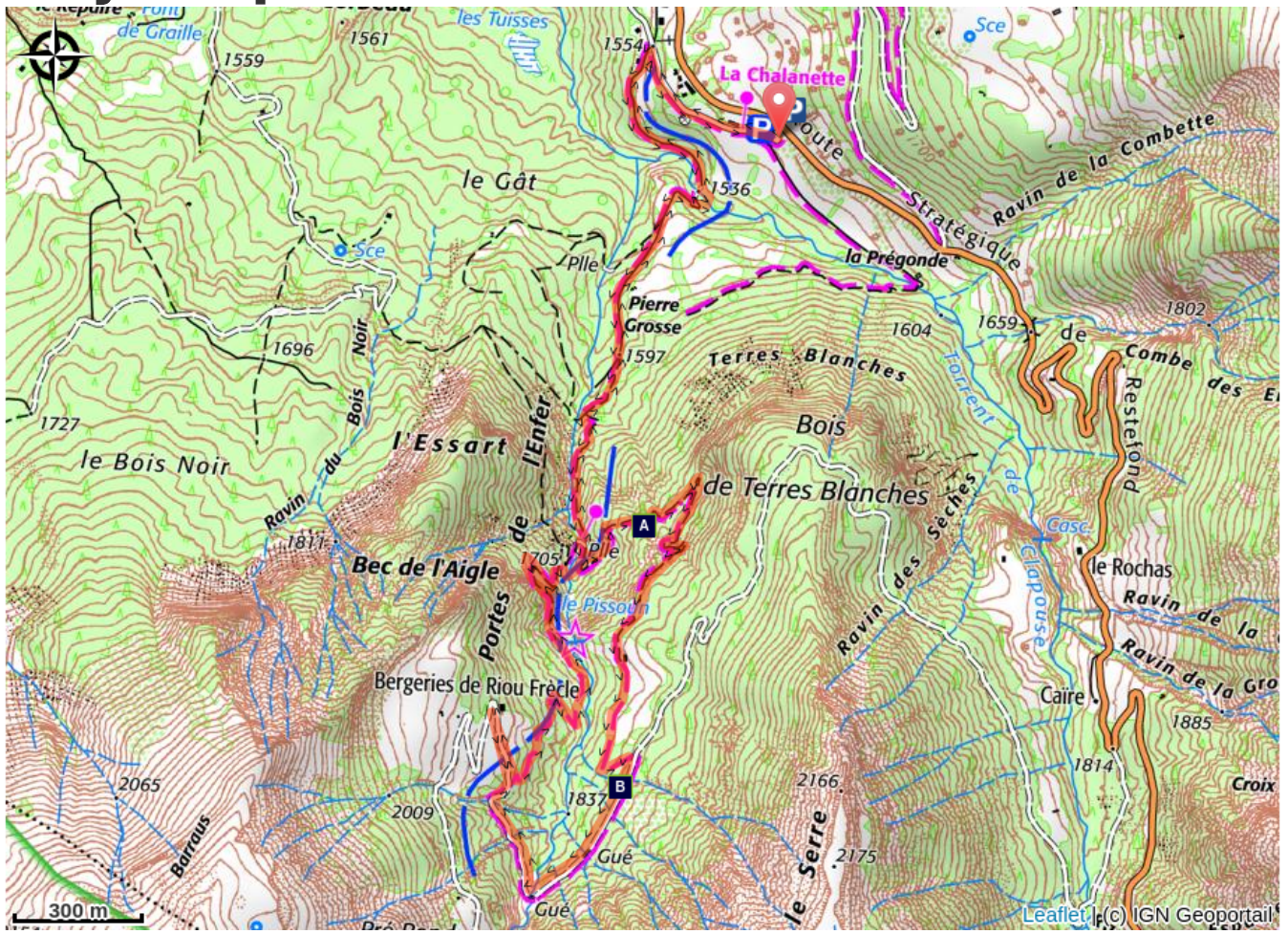
L'ascension se poursuit ensuite jusqu'à la limite supérieure de la forêt et la piste de Terres Pleines (3). C'est l'endroit idéal pour profiter de la vue dégagée sur les montagnes et l'alpage, avant de redescendre dans la forêt.

Prendre la piste à gauche pour arriver au gué sur le torrent (en cas d'eaux trop hautes pour le franchissement, vous pourrez revenir sur vos pas sans rallonger la promenade). Quelques centaines de mètres après le gué, on quitte la piste à gauche pour amorcer la descente.


(4) Après une prairie on replonge dans la forêt de Pin à crochets. Ce résineux se reconnaît facilement en observant ses cônes dissymétriques dont les écailles sont munies d'un crochet. Si cette espèce a beaucoup été plantée lors des travaux de restauration forestière, les peuplements des Terres blanches et du Bois noir sont réputés naturels et autochtones.

Ce peuplement quasi pur de pins à crochets semble être lié à un sol assez compact, riche en argiles et limons où cette espèce se trouve plus compétitive, que le Mélèze par exemple. Cette forêt constitue donc une formation végétale originale et assez rare.

On your path...



 Swiss mountain pine (A)

 Alpine birdlife (B)

All useful information

Advices

Par temps orageux ou juste après, le franchissement du gué au sommet de la randonnée peut s'avérer délicat.

How to come ?

Transports

Consulter les disponibilités de transport en commun sur [Zou.maregionsud](https://www.zou.maregionsud.fr) et les navettes dans la vallée de l'Ubaye <https://www.ubaye.com/telechargements/brochures/horaires-navettes.pdf>

Access

Depuis Barcelonnette, prendre la direction de Jausiers (D 900), puis la route du col de la Bonette. Le parking de Chalannette se trouve en contrebas de la départementale de la Bonette.

Advised parking

Parking de Chalannette

On your path...



🌲 Swiss mountain pine (A)

The scales of the cones from this species have hooked parts on them. Swiss mountain pine grow to 20 or 30 metres in height, they are present in many mountainous regions in Europe and they can live for up to 2000 years.

The species stands over the Pissoun de Terres Pleines path. Coal tits and crested tits are omnipresent...but you can also try to spot the elegant treecreeper which hides its nest under bark removed from a dead tree.

Attribution : MARTIN DHERMONT Laurent



🐦 Alpine birdlife (B)

Take time out to stop; look around you and listen to the incredible diversity of birdlife which is present in the mountain pine forest along the Pissoun des Terres Blanches path: tree pipits, dunnocks, citril finches, ortolan buntings, common rock thrushes, black redstarts, northern wheatears...

In this forest, coal tits and crested tits are omnipresent... but you can also try to spot the elegant Eurasian treecreeper which hides its nest under the detached bark of a dead tree.

Attribution : BLANC Jacques