

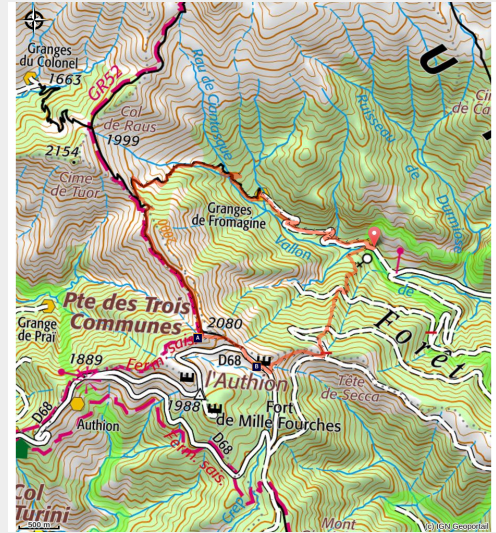


L'Authion par le Cairos

Vallées Roya&Bevera - Saorge



Vacherie pampriasque au mois de septembre (MALTHIEUX Laurent)



*La **longueur** de l'itinéraire et l'**importance du dénivelé** requièrent une **bonne condition physique** pour cet itinéraire entre pâturages et forêts.*

Gigantesque tour de garde couronnée de forts, le massif de l'Authion marque le passage entre le Piémont et la Provence.

Useful information

Practice : Hiking

Duration : 7 h

Length : 12.2 km

Trek ascent : 1083 m

Difficulty : Hard

Type : Loop

Themes : Archeology and history, Pastoralism, Viewpoint

Trek

Departure : Panneau du parc, Ste Claire

Arrival : Panneau du parc, Ste Claire

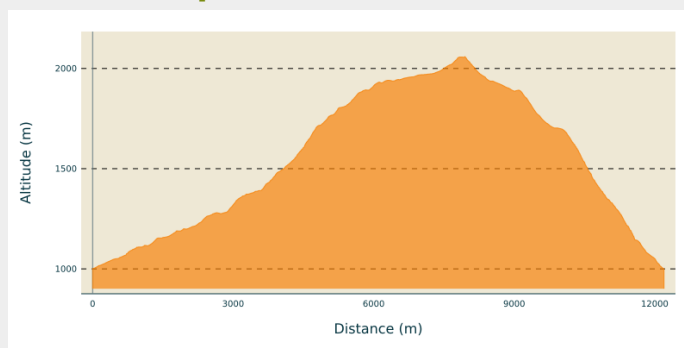
Markings :  GR  PR

Cities : 1. Saorge

2. La Bollène-Vésubie

3. Breil-sur-Roya

Altimetric profile



Min elevation 1001 m Max elevation 2059 m

Emprunter la piste de terre qui se dirige vers l'amont. Le long de celle-ci, la différence entre l'ubac et l'adret est nette. Sur le versant à l'ombre, se développe une magnifique forêt, formée de sapins et d'épicéas. Au soleil, d'anciennes planches de culture sont aujourd'hui envahies par les genêts.

Après 45min de marche, la piste dessine un lacet ; 30 mètres plus loin, emprunter le sentier (balisé en vert et jaune), qui rejoint les vacheries de Pampriasque et la Baisse de Saint Véran.

Après 10min de progression, traverser un ruisseau et prendre à droite à l'embranchement suivant. Bientôt le sentier émerge des taillis de noisetiers et serpente au soleil gagnant de l'altitude.

Peu après, une balise en bois du Parc indique la direction de la Baisse de Saint Veran. Progressivement l'étage montagnard cède le terrain à l'étage subalpin.

Une heure de marche sépare le quartier de Fromagine de Pampriasque. Au-dessus des granges de Pampriasque, le chemin se perd dans les *drailles* du troupeau ; partir alors légèrement sur la droite et franchir deux couloirs successifs avant de reprendre l'ascension hors piste en direction d'anciens abreuvoirs repérables aux quelques structures métalliques restantes.

Aux abreuvoirs, prendre à gauche sur les pentes dénudées de la cime du Tuor et gagner la Baisse de Saint Véran.

Au col, le panorama est vaste : au sud la vallée de la Malagratta que surveille le Caire de Pia Bergerie et la dense forêt de Turini; au nord, la Cime du Diable annonce le Mont des Merveilles et le mont du Grand Capelet, désertiques et minéraux.

Le sentier rejoint ici le GR52. Progresser vers l'est, en versant sud.

Bientôt apparaît la Redoute de la Pointe des Trois communes. Compter une heure de marche pour l'atteindre.

De là, le plateau de l'Authion livre le secret de ses ouvrages militaires et l'étendue des herbages exploitées par la vacherie.

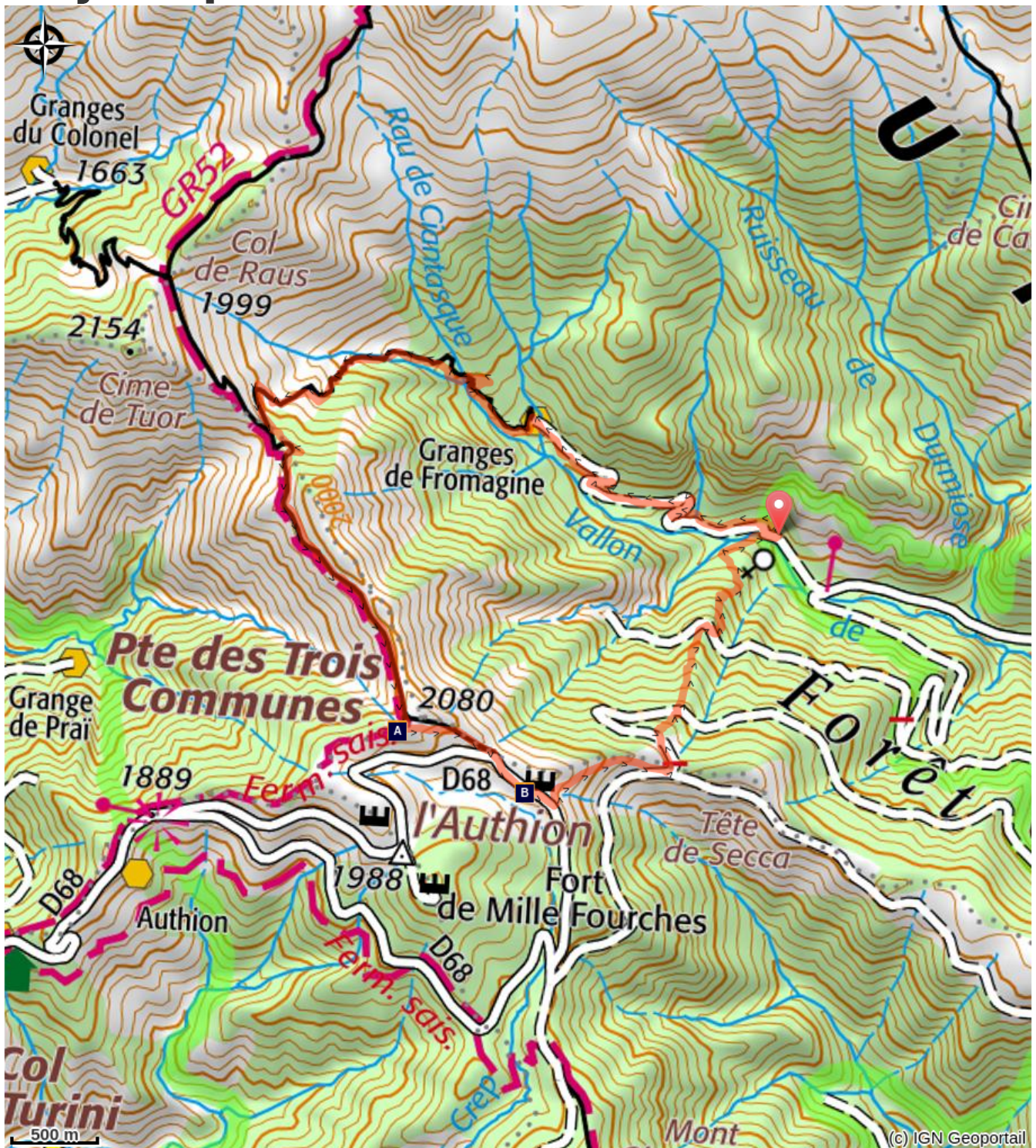
Au pied de la Redoute, le GR52, rejoint les fortification de Plan Caval. Faire bien attention aux profonds trous dissimulés en partie par les cubes de béton. Puis suivre la route qui effectue une boucle avant d'atteindre la Baisse de Caran.

Prendre alors le sentier, qui après 1h15 de descente permet de rejoindre Sainte Claire.

La promenade se termine sur les rives du torrent qu'enjambe un pont de point

permettant de rejoindre le point de départ.

On your path...



 Redoute des Trois Communes (A)

 12th April 1945 (B)

All useful information

Is in the midst of the park

The national park is an unrestricted natural area but subjected to regulations which must be known by all visitors.

How to come ?

Access

De la route nationale 204, après Saorge, tourner à gauche au lieu-dit Ambo. La route départementale 40 remonte la vallée du Cairos sur 17km. A Sainte Claire, le Parc National du Mercantour signale la limite de son territoire par un panneau informatif.
Garer votre véhicule au bord du torrent.

Advised parking

Près du torrent, à Sainte Claire

Information desks

Office de Tourisme Métropolitain - Bureau d'information de la Bollène- Vésubie

Place du Général de Gaulle, 06450 La
Bollène Vésubie

info.labollenevesubie@nicecotedazurtourisme.com

Tel : 04 93 03 60 54

<https://www.explorenicecotedazur.com/>

On your path...



Redoute des Trois Communes (A)

La Redoute des Trois Communes is a French fort which was built in 1898, in the Authion mountain chain under the command of Général Séré de Rivières.

In the 1870s, relations between France and Italy were conflictual. When the Comté de Nice became part of France (24th March 1860), it made Authion even more important as it had become a border chain, the keystone of defending the Maritime Alps. Huge fortification works began to make any possibility of the Italians breaking through impossible. Access to the chain was facilitated by several strategic roads being opened, leading to La Redoute des Trois Communes (1898) and to the forts of La Forca (1883-1890) and Mille Fourches (1883-1890).

Attribution : Franck GUIGO



12th April 1945 (B)

L'Authion falls. At 1330 hours, the Fort of La Forca, attacked from Les Mille Fourches is taken with no losses. At 1900 hours the surrounded Fort of Plan Caval surrendered.

La Redoute de la Pointe des Trois Communes remains to be taken: "Barely had the order been given to attack when a tank of naval fusiliers breaks ranks with the others and heads alone and with no infantry towards La Redoute... on its own initiative". It "slowly climbed up along the hairpin bends. It stopped in front of the drawbridge. A white flag emerged from an arrow slit". At 2030 hours, "the conquest of thus came to an end with the bizarre sight of a tank driven by naval fusiliers taking a stronghold at the top of a mountain at 2000m altitude!" (General Y. Gras).

In the Escarène cemetery, a mausoleum was built in memory of the soldiers who fell during the conquest of the fortress of L'Authion.

Attribution : Raphaële CHARMETANT
