La Via di Téit

Vernante

Tetti Bertaina (Roberto Pockaj)

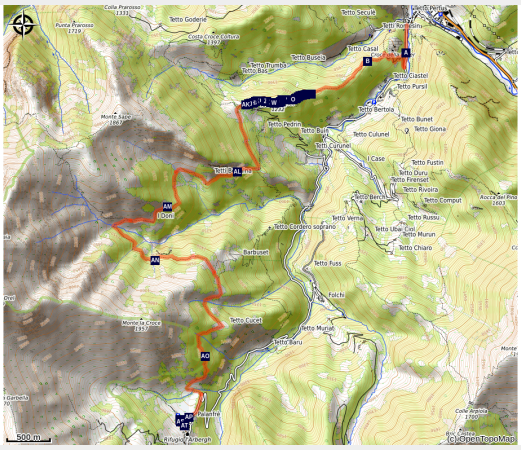

Les sentiers sont en général aisés et bien signalés. Quelques problèmes sur des morceaux très courts peuvent être causés par la végétation herbacée, notamment l'été, et par les restes des avalanches dans le Vallon de Pioccia, au printemps. L'automne est la saison conseillée. Étant donné la longueur, il est conseillé de laisser une voiture à l'arrivée.

C'était un itinéraire excellent pour ceux qui étaient intéressés par l'architecture alpine traditionnelle et par la "civilisation des montagnes". Le sentier, qui traverse de nombreuses bourgades, offrait, et offre encore en partie, un aperçu de la vie en montagne ainsi qu'elle était il y a juste quelques dizaines d'années. Les nombreux écroulements récents

Useful information

Practice : Hiking

Duration : 4 h

Length : 11.0 km

Difficulty : Medium

Type : Round trip

ont emporté ce qui restait des toits en chaume,
et les vieilles maisons encore debout sont rares.

Trek

Departure : Vernante (822 m)
Arrival : Palanfrè (1379 m)
Cities : 1. Vernante

Altimetric profile

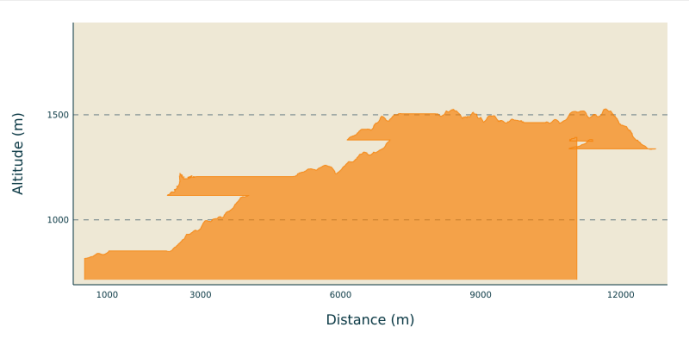

Min elevation 0 m Max elevation 0 m

Ce parcours commence par une route en terre battue qui monte raide en lacets dans la forêt et arrive au tunnel d'entrée d'une carrière de silex abandonnée.

La route continue sur la gauche et arrive à un petit col, où l'on continue sur la gauche sur le sentier pour les Tetti Colletta. Après un morceau en côte peu en dessous de l'arête, on change de versant et on rencontre les "Roccette di Napoleone". On continue d'abord sur un faux-plat dans la hêtraie, puis en légère montée: lorsque le sentier bifurque on se déplace vers la gauche sur le versant de la Val Grande de Palanfrè.

Le sentier franchit une arête et s'engage dans une route en terre battue: en la suivant vers la droite, on monte vite à Tetti Colletta (1226 m, 1h20 de Vernante).

Peu avant les ruines on prend le sentier sur la gauche qui coupe une arête couverte de prés et entre dans la forêt.

On continue sur un faux-plat jusqu'à l'entaille de la Bercia, où l'on ignore deux traces sur la gauche. L'arête contournée, le sentier tourne vers l'ouest et une montée raide mène d'abord à Tetti David, puis à Tetti Bertaina (1324 m, 0h35 de Tetti Colletta).

On passe deux vallons de suite et on arrive à la ligne de partage des eaux avec le sauvage Vallon de Pioccia, à l'entrée duquel il y a les Tetti Doni (1484 m, 0h30 de Tetti Bertaina).

Encore sur des pentes ensoleillées, on laisse sur la droite le sentier pour les pâturages de la Maddalena et on coupe en légère descente jusqu'au thalweg du Vallon de Pioccia.

On traverse le torrent à gué et, arrivés sur le versant nord, on retrouve la hêtraie qu'on traverse à mi-côte sur un sentier plat: après une passerelle en bois, on passe trois thalwegs escarpés de suite (attention: neige possible au printemps aussi).

Sortis de ce vallon étroit, on passe le Vallon de Franco et on arrive au col panoramique où se dressent les Tetti Cucet (1501 m, 1h00 de Tetti Doni).

Après un dernier petit vallon, une descente assez raide mène à la lisière de vastes pâturages. Ici on laisse sur la gauche l'embranchement pour la voisine route goudronnée et on prend le sentier récent qui continue tout droit (sud). À une bifurcation on suit le sentier sur la droite, qui monte parmi les prés. On s'engage dans le plus évident sentier pour les pâturages de Pianard et on le suit vers la gauche, jusqu'au parking goudronné en aval de Palanfrè. En montant vers la droite la petite route goudronnée on arrive à Palanfrè (1379 m, 0h40 de Tetti Cucet).

On your path...

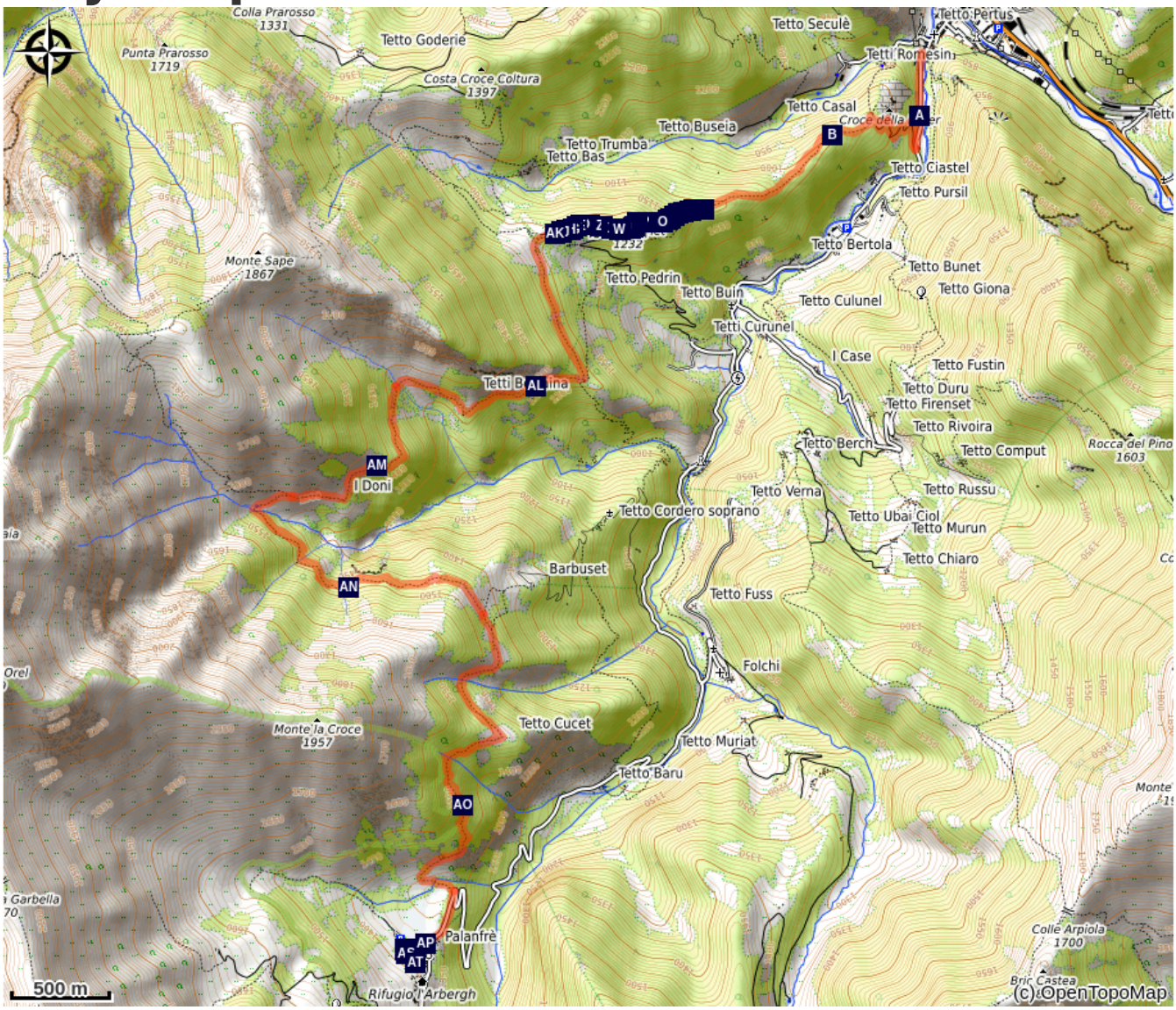

- The Bec Moler Quarry (A)
- The rye thatched roofs (C)
- Le Roccette di Napoleone (B)
- The snowfield of Pioccia (D)

All useful information

How to come ?

Access

De Borgo San Dalmazzo on remonte la Vallée Vermenagna jusqu'à Vernante, où on tourne à droite pour Palanfrè. Environ 150 mètres après une aire aménagée pour pique-nique, on s'arrête en correspondance d'un petit élargissement sur le bord droit de la route.

On your path...

The Bec Moler Quarry (A)

The Bec Moler quarry, used as a silica quarry for the Vernante glassworks, was cultivated until the 1960s, when it was abandoned in favor of more profitable quarries in the municipality of Robilante. The main access gallery is still passable and allows you to observe the quarry from above. Before mining began, the millstones (or grindstones) for the mills were obtained from the Bec Moler, a fact which explains the toponym of the mountain. With a bit of attention it is still possible to observe on the rocky walls the circular carvings from which the millstones were extracted. The extraction was not always successful, as evidenced by a millstone which broke during the extraction phase and is still partly attached to the parent rock.

Attribution : Roberto Pockaj

Le Roccette di Napoleone (B)

The story speaks of a clash that took place on 8 August 1794 in this locality, then known as Pianot dell'Arp. The French troops, under the command of General Bonnau, descended into the valley from Colle Arpiola and from the Passo del Bec Baral, and fought with the Austro-Piedmontese troops under the command of General Audezeno. The Piedmontese retreated as far as the slopes of Monte Sapè, then, helped by the local population, repulsed the assault.
Two (perhaps three) crosses are engraved on the rocks that emerge from the ground here in memory of the fifteen soldiers who lost their lives and were buried here.

Attribution : Roberto Pockaj

The rye thatched roofs (C)

Typical of valleys lacking schistose rocks, that is easily split into slabs (lose), the roofing in rye straw was particularly widespread in all the Monregalese valleys, in Val Vermenagna and in Valle Stura. The stems were grouped in bundles and fixed to the roof framework to create fairly durable and highly insulating covers. The pitches of the roof were much more sloping than those of the roofs made of slate, since the light framework could not have supported the weight of large accumulations of snow.

Attribution : Roberto Pockaj



❄️ The snowfield of Pioccia (D)

At the bottom of the valley is the perennial snowfield at the lowest altitude of all the Maritime and Ligurian Alps, fed by the numerous avalanches that descend along the watersheds of the Vallone di Pioccia. In past times it was a source of supply for blocks of ice which, transported downstream, were used in the cold rooms.

Attribution : gianluca.giordano