

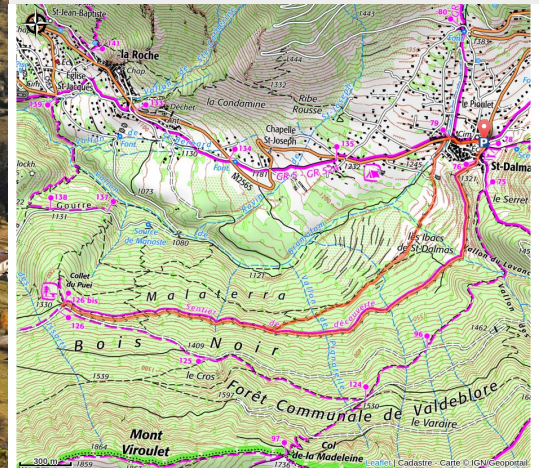


Le Bois Noir

Vallée haute Vésubie - Valdeblore



Le village de Saint-Dalmas-de-Valdeblore au mois de novembre (Franck GUIGO)



Infos pratiques

Pratique : Pédestre

Durée : 2 h

Longueur : 6.8 km

Dénivelé positif : 160 m

Difficulté : Très facile

Type : Journée : boucle

Thèmes : Archeologie et histoire,
Flore, Pastoralisme

Accessibilité : Joëlette

Une randonnée accessible à tous avec peu de dénivelé pour découvrir à la fois un paysage de bocage alliant agriculture et pastoralisme et une très belle forêt de conifères dite "Le Bois Noir".

Saint-Dalmas-Valdeblore, un des quatre hameaux de la commune de Valdeblore est édifié sur l'emplacement d'un ancien prieuré. Témoignages de cette fortification : sa tour-porte percée de meurtrières et son chemin de ronde crénelé. Son église romane du Xème siècle avec son clocher carré latéral renferme des peintures murales parmi les plus anciennes du département.

Itinéraire

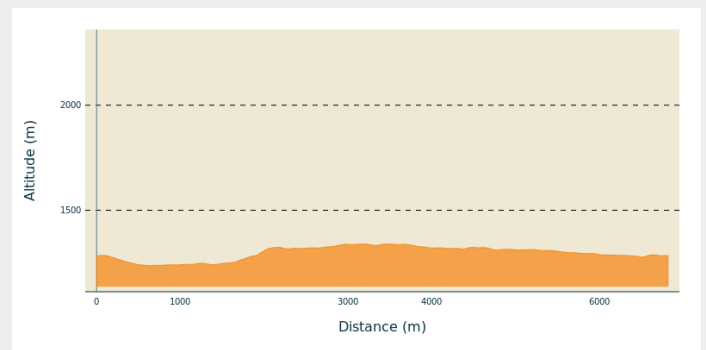
Départ : Saint-Dalmas-Valdeblore

Arrivée : Saint-Dalmas-Valdeblore, par Bois Noir (boucle)

Balisage : ■ PR

Communes : 1. Valdeblore

Profil altimétrique



Altitude min 1236 m Altitude max 1339 m

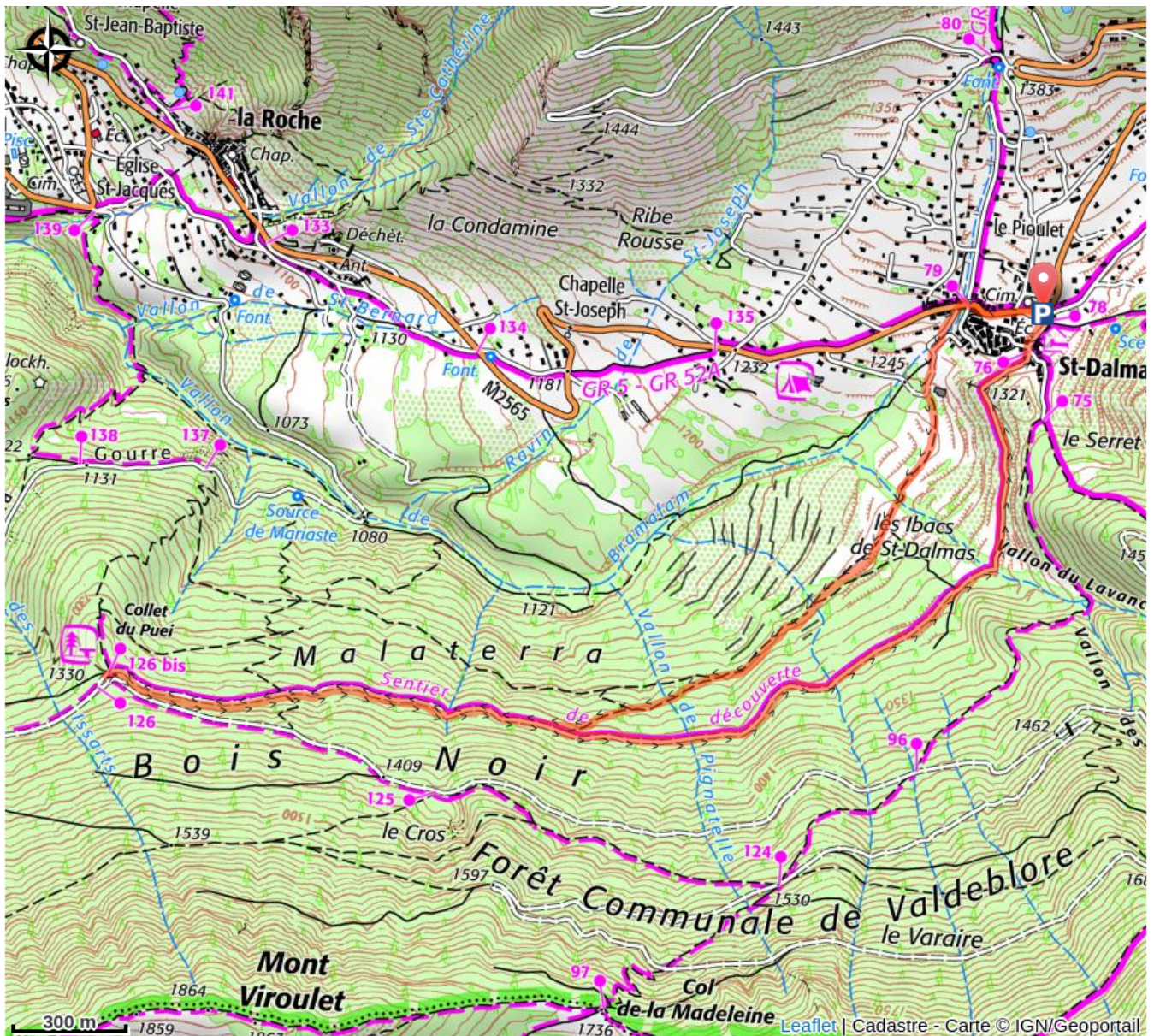
Du parking (balise 78) face à l'église, suivre la " Rue de la Madone " puis prendre la première rue à droite qui débouche sur une petite placette. Continuer en face par le " Chemin du Portalet " descendant en longeant les remparts et rejoindre par la piste de gauche le chalet des Ânes de Blore.

Passer ce dernier et après l'entrepôt, poursuivre par la piste de gauche (gros noyer) à travers un paysage ouvert sur des prés et des haies. Peu après, rentrer dans la forêt, dont on appréciera la fraîcheur en été. Les résineux dominent (sapins, épicéas, mélèzes) avec un sous-bois de buis magnifique. La pente s'accroît en arrivant

sur la piste du Bois Noir. Éviter la montée en face bien trop raide et préférer le petit sentier à droite plus facile.

Continuer cette piste facilement à droite jusqu'au collet du Puei (balise 126), agréable lieu de pique-nique (tables). Revenir au village de St-Dalmas-Valdeblore par la piste forestière prise à l'aller. Possibilité de visiter le village pittoresque à l'architecture médiévale.

Sur votre chemin...



Toutes les infos pratiques

Recommandations

Activités accessibles :

Location d'ânes "Anes de Blore" à Saint-Dalmas-Valdeblore

Tél. : 00 33 (0)6 88 47 19 70

www.anesdeblore.fr

"Parapente" à La Colmiane - Valdeblore

Vol avec des fauteuils adaptés Imagin'Air

www.imagin-air.com

Comment venir ?

Transports

[Ligne de Bus 90](#) au départ de Nice Grand Arénas - Saint Dalmas.

Accès routier

Par la Vésubie depuis Nice 50km : autoroute A8 - Sortie 52 Nice Saint Isidore - puis RD6202 (Route de Grenoble) jusqu'à Plan du Var, puis D2565 direction Saint-Martin-Vésubie.

Prendre ensuite la direction La Colmiane/Valdeblore, puis Saint-Dalmas-Valdeblore.

Parking conseillé

Parking (balise 78) face à l'Eglise de Saint-Dalmas-Vadeblore

Accessibilité

Prêt gratuit de la "Joëlette"

[Service Sport et handicap du Département des Alpes Maritimes](#)

Tél. : 00 33 0(4) 97 18 60 00

www.departement06.fr

Maison du Parc national du Mercantour à St-Martin-Vésubie

Tél. : 00 33 (0)4 93 03 23 15 www.mercantour.eu

 Lieux de renseignement

Maison du Parc national du Mercantour - Saint-Martin-Vésubie

8, Avenue Kellermann - Villa Les Iris,
06450 Saint-Martin-Vésubie

vesubie@mercantour-parcnational.fr

Tel : 04 93 03 23 15

<http://www.mercantour-parcnational.fr>

**Office de Tourisme Métropolitain -
Bureau d'information de Saint-
Martin-Vésubie**

Place du Général de Gaulle, 06450 Saint-
Martin-Vésubie

info.saintmartinvesubie@nicecotedazurtourisme.com

Tel : 04 93 03 21 28

<https://www.explorenicecotedazur.com/>