Cime de Pelousette

Vallée haute Tinée - Saint-Dalmas-le-Selvage

Le fort de Pelousette et le Bonnet Carré au tout début de l'été, présence de névés. (Philippe PIERINI)

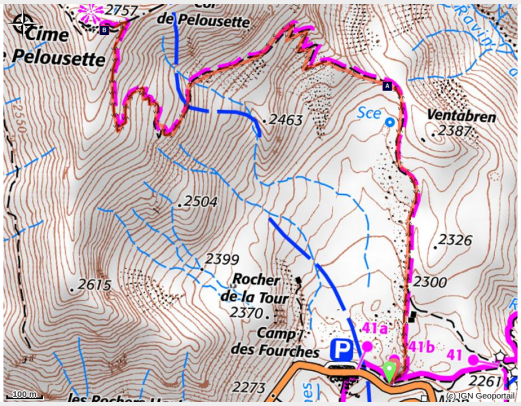

Partez sur les traces de l'héritage militaire de la région à plus de 2200 m d'altitude.

Depuis les anciens casernements militaires du camp des Fourches, parcourez le sentier jusqu'au magnifique point de vue sur l'ensemble du Salso Morene. L'ascension continue dans une ambiance de pelouses alpines vers la cime et son point de vue sur les écrins et le massif de l'Ubaye.

Infos pratiques

Pratique : Pédestre

Durée : 4 h

Longueur : 5.6 km

Dénivelé positif : 466 m

Difficulté : Moyen

Type : Journée : aller-retour

Thèmes : Archeologie et histoire, Géologie, Point de vue, Sommet

Itinéraire

Départ : Camp des Fourches
Arrivée : Cime de Pelousette
Balisage : PR
Communes : 1. Saint-Dalmas-le-Selvage

Profil altimétrique

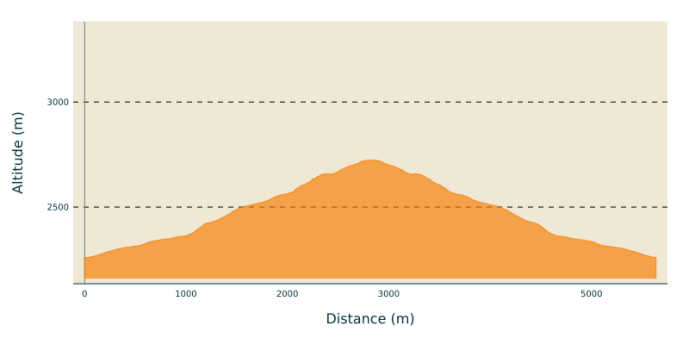

Altitude min 2259 m Altitude max 2723 m

Depuis le camp des Fourches prendre la direction du col des Fourches. Après 5 minutes de marche, prendre la bifurcation sur la gauche sur un vieux sentier militaire. Continuer tout droit en suivant le balisage jaune. Le sentier empierré s'efface progressivement au profit d'un cheminement au milieu des pelouses alpines. Il est ici possible d'observer facilement les marmottes, craves et chocards vivant aux alentours. Commencer ensuite progressivement l'ascension vers la cime de Pelousette. Après quelques lacets dans les pentes enherbées, arrivée au sommet de Pelousette où l'on peut observer un magnifique panorama sur les vallées de l'Ubaye, de la Bonette et le Salso Moreno.

Sur votre chemin…

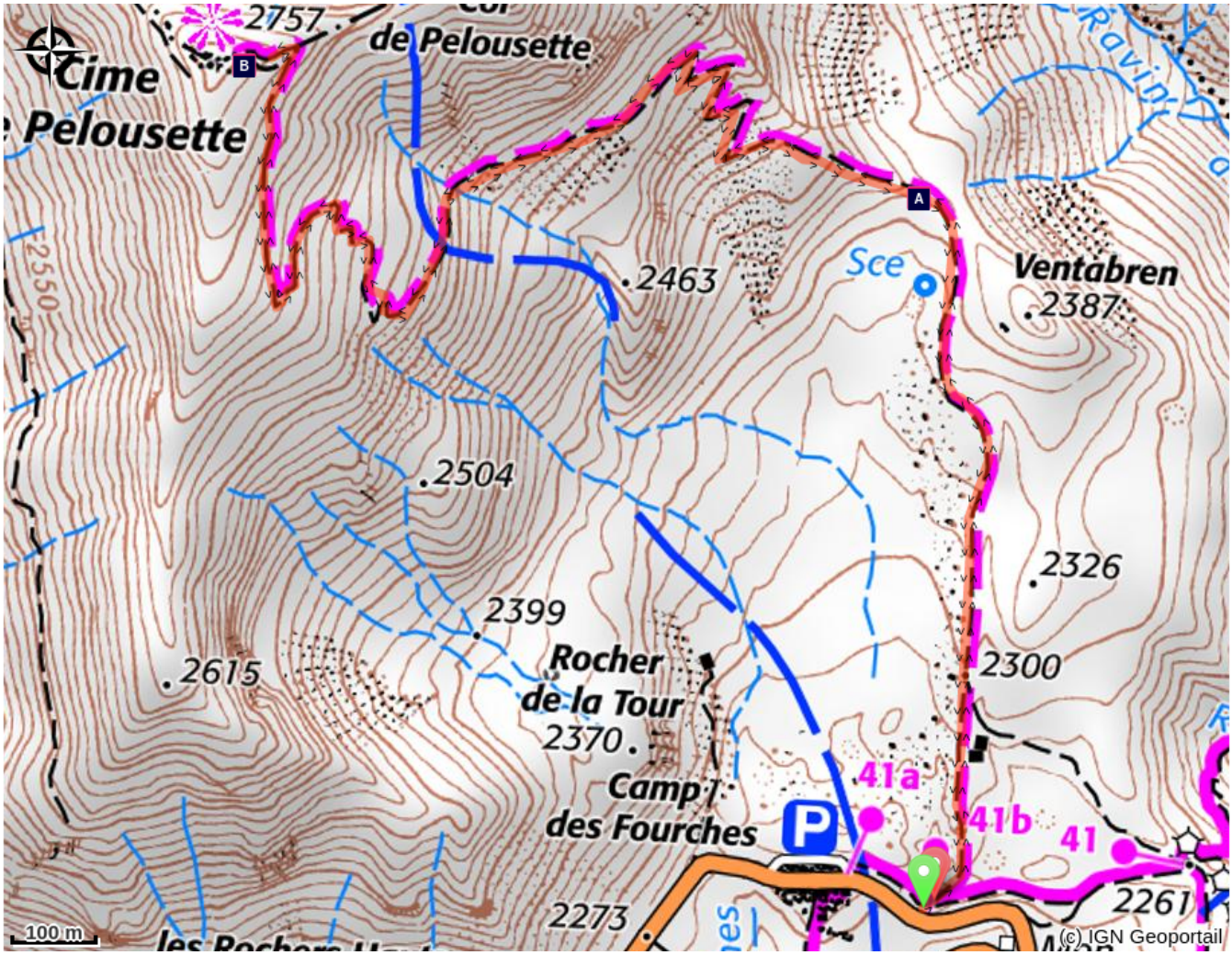

Point de vue sur le Salso Moreno (A)

Cime de Pelousette (B)

Toutes les infos pratiques

En coeur de parc

Le Parc national est un territoire naturel, ouvert à tous, mais soumis à une réglementation qu’il est utile de connaître pour préparer son séjour

Recommandations

Attention au vieux fort militaire qui se trouve au sommet. La structure du bâtiment est instable, éviter donc d'y entrer.

Comment venir ?

Accès routier

Par la route M64 vous arrivez au parking du Camp des Fourches.

Parking conseillé

Parking du Camp des Fourches

Lieux de renseignement

Maison du Parc national du Mercantour - Saint Etienne de Tinée
Quartier de l’Ardon, 06660 Saint-Etienne de Tinée

tinee@mercantour-parcnational.fr
Tel : 04 93 02 42 27
http://www.mercantour-parcnational.fr

Sur votre chemin...

Point de vue sur le Salso Moreno (A)

Un magnifique point de vue sur le Salso Moreno et la frontière italienne s'offre à vous. Vous pourrez observer ces terres noires (marnes) qui durant les forts orages colorent la Tinée. Cette barre rocheuse est également la limite entre le département des Alpes-Maritimes et les Alpes de Haute-Provence. Le GR5 traverse ce massif et effectue la liaison entre l'Ubaye (Lauzanier) et la Tinée.

Crédit photo : François BRETON

Cime de Pelousette (B)

À 2757 m d'altitude, magnifique 360° sur les vallées de l'Ubaye, Le torillon du Bonnet Carré, la vallée de la Bonette et le Salso Moreno. Vous pourrez également voir un ancien fort militaire datant du début du siècle dernier. Ce fort faisait partie d'un ensemble de fortifications intégrées à la ligne Maginot des Alpes. Ce fort a été occupé en permanence jusqu'à 1914. Bouquetins, chamois, marmottes, grands rapaces, niverolles fréquentent souvent ce secteur.

Crédit photo : Philippe PIERINI