

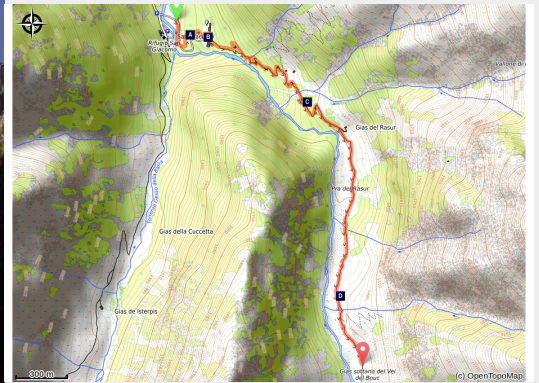


# Le Pré du Rasur et le Gias inférieur du Vei del Bouc

Parco Naturale Alpi Marittime - Entracque



L'ingresso a Pra del Rasur (Roberto Pockaj)



*Une randonnée accessible à tous, entièrement sur route en terre battue, menant à la vaste plaine couverte de pâturages du Prà du Rasur.*

Jolie et simple randonnée, permettant une balade agréable en plein air et accompagnée en grande partie de forêts de hêtres, avant de rejoindre les grands pâturages du Pra del Rasur.

## Infos pratiques

---

Pratique : Pédestre

---

Durée : 1 h 9

---

Longueur : 3.5 km

---

Dénivelé positif : 227 m

---

Difficulté : Facile

---

Type : Journée : aller-retour

---

Thèmes : Faune, Flore, Géologie

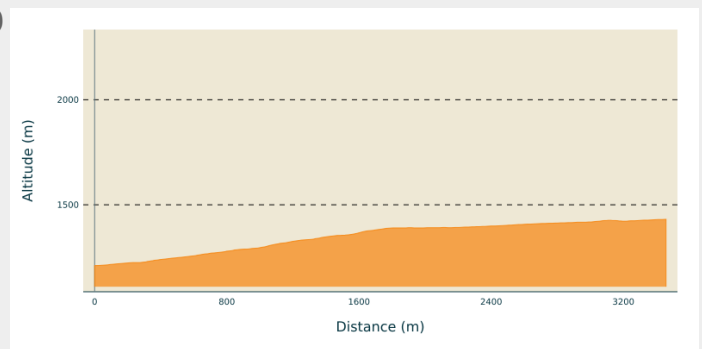
# Itinéraire

**Départ** : San Giacomo di Entracque (1209 m)

**Arrivée** : Gias inférieur du Vei del Bouc (1437 m)

**Communes** : 1. Entracque

## Profil altimétrique



Altitude min 1210 m Altitude max 1431 m

Quelques dizaines de mètres en aval de San Giacomo d'Entracque (1209 m), traverser le pont sur le Torrent Gesso de la Barra. Ignorer sur la gauche l'aire de pique-nique et la bifurcation pour le Pont de la Rovina et Trinità d'Entracque, puis monter sur la route goudronnée, fermée au trafic privé. Ces bois recèlent de magnifiques hêtres et sapins, et mène à l'ancien Pavillon de Chasse et à la Caserne Principessa Elena, qui sont actuellement des colonies de vacances religieux. Après eux (fontaine) la route goudronnée devient une route en terre battue et s'enfonce dans le Vallon de Moncolomb, en montant en lacets une fois encore à travers une hêtraie.

Après un longue partie dans le bois et de nombreux embranchements et sentiers secondaires (essentiellement des raccourcis), ignorer sur la gauche le modeste Gias de l'Aiera (1342 m, 0h30 de San Giacomo), où commence un ancien chemin muletier de chasse de la Maison de Savoie.

Continuer sur le chemin en terre battue jusqu'à ce qu'il devienne plat, pour arriver à l'entrée du Pré du Rasur.

Ignorer sur la gauche l'ancien chemin muletier pour le Vallon Frassinetto et une fois sorti du bois, laisser la voie sur la gauche allant au Gias du Rasur.


Le chemin en terre descend sur une vaste plaine de prairies et la parcourt en restant sur la rive droite du torrent, jusqu'aux ruines du Gias inférieur du Vei del Bouc (1437 m, 0h40 du Gias de l'Aiera), où il se termine.

Le sentier pour le Lac du Vei del Bouc et celui pour le Refuge Federici Marchesini al Pagarì commencent ici.


# Sur votre chemin...



 Les hêtres de San Giacomo (A)

 Les anciens Pavillons Royaux de Chasse (B)

 La chouette hulotte (C)

 Le Pra du Rasur (D)

# Toutes les infos pratiques

## En coeur de parc

Le Parc national est un territoire naturel, ouvert à tous, mais soumis à une réglementation qu'il est utile de connaître pour préparer son séjour

## Comment venir ?

### Transports

Entreprise de services Nuova Benese - Ligne régulière Cuneo, Valdieri, Entracque - Tél : 00 39 (0) 171 69 29 29 - [www.benese.it](http://www.benese.it)

Ligne SNCF TER Provence Alpes-Côte d'Azur - Pour vos déplacements en région PACA et vers Cuneo - [www.ter-sncf.com/pac](http://www.ter-sncf.com/pac)

Trenitalia pour les mariages dans la région du Piémont - <https://www.trenitalia.com/it.html>

### Accès routier

De Borgo San Dalmazzo, remonter la Vallée Gesso. Après Valdieri, tourner à gauche pour Entracque. Avant le village, tourner à droite pour San Giacomo et puis encore à droite. Parking payant l'été.

### Parking conseillé

Parking San Giacomo - payant en été

# Sur votre chemin...

---



## ✿ Les hêtres de San Giacomo (A)

Certains des hêtres qui entourent les pavillons royaux de chasse sont magnifiques: il s'agit probablement de plantes séparées plantées très proches l'une de l'autre par le jardinier royal, dont les troncs ont fondu pendant la croissance, en créant des exemplaires aux dimensions vraiment extraordinaires. Ces hêtres majestueux sont recensés dans la liste des arbres monumentaux de la Région Piémont.

Crédit photo : Roberto Pockaj

---



## 🕒 Les anciens Pavillons Royaux de Chasse (B)

Les deux grands immeubles, maintenant propriété d'organismes religieux, furent vraisemblablement bâtis entre 1865 et 1870 par Victor Emmanuel II pour ses séjours à l'intérieur de la Réserve Royale de Chasse. Celui de gauche, avec son beau portique décoré en bandes horizontales aux couleurs de la Maison de Savoie, était la véritable résidence royale, tandis que celui de droite hébergeait les étables. Ce dernier fut ensuite cédé à l'armée, qui l'agrandit entre 1897 et 1898 pour en faire la Caserne Princesse Hélène.

Crédit photo : Roberto Pockaj

---



## 🦉 La chouette hulotte (C)

Parmi les rapaces nocturnes, la chouette joue un rôle important, tant d'un point de vue écologique que dans l'imaginaire humain. C'est en effet l'une des espèces les plus répandues et donc responsable du contrôle des populations de rongeurs dans les zones boisées. Pour notre part, souvent confondu avec le hibou en raison de ses cris stridents, il a un chant typique que tout le monde reconnaît : le chant typique du hibou lugubre. On le reconnaît des chouettes et des hiboux à la couleur de ses yeux : l'iris est complètement sombre.

Crédit photo : Augusto Rivelli



## Le Pra du Rasur (D)

Le grand plateau du Pré du Rasur s'est créé à la fin de la dernière glaciation, lorsque des éboulements venant des vallons latéraux ont barré le cours du torrent. Les détritiques apportés par le torrent même, encore aujourd'hui très tumultueux, ont lentement rempli le bassin jusqu'à former la petite plaine.

Crédit photo : gianluca.giordano