

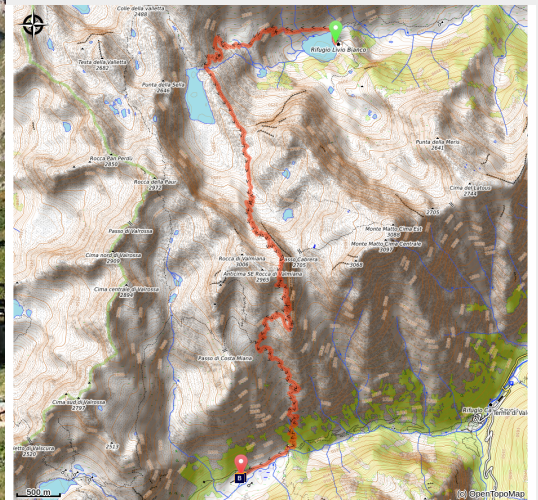


Alta Via dei Re, étape 2: du Refuge D. Livio Bianco au Refuge Valasco

Parco Naturale Alpi Marittime - Valdieri



Il Rifugio L. Bianco (Roberto Pockaj)



Une très belle traversée, même si longue et fatigante, offrant les meilleurs panoramas dans les parties qui précèdent et suivent le Col de Valmiana. La montée se fait au pied du Mont Matto, la descente continue avec l'Argentera en face et le Plateau du Valasco littéralement à ses pieds.

Lacs glaciaires, roches moutonnées et étendues infinies de pierriers accompagnent le randonneur sur une grande partie du parcours. Ce n'est qu'en s'approchant du Plateau du

Infos pratiques

Pratique : Pédestre

Durée : 6 h

Longueur : 15.0 km

Dénivelé positif : 1205 m

Difficulté : Difficile

Type : Itinérance

Thèmes : Faune, Flore, Géologie, Lac, Pastoralisme, Point de vue, Refuge, Sommet

Valasco que les mélèzes adoucissent un environnement des plus sauvages. Il est facile de rencontrer la faune sauvage, notamment des bouquetins et des chamois.

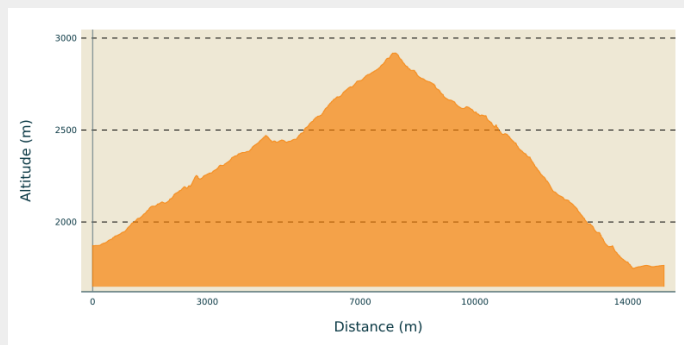
Itinéraire

Départ : Refuge Dante Livio Bianco (1890 m)

Arrivée : Refuge Valasco (1763 m)

Communes : 1. Valdieri

Profil altimétrique



Altitude min 1748 m Altitude max 2919 m

Du Refuge Livio Bianco (1890 m) on revient à la bifurcation près du Gias del Lago et on tourne à gauche. Le sentier coupe la pente détritique, franchit à l'aide de lacets des remparts rocheux et traverse le plateau qui héberge le Gias Gros.

On recommence à monter en lacets parmi les éboulis, on franchit d'autres remparts et on arrive à une bifurcation près de l'émissaire du Lac supérieur de la Sella. On tourne à gauche, en franchissant des remparts de roches moutonnées et en descendant dans la cuvette détritique en dessous. La trace pour le Mont Matto sur la gauche ignorée, on monte sur la gauche orographique du vallon par une très longue série de lacets parmi les pierriers.

Les lacets deviennent de plus en plus étroits (de temps en temps la trace a tendance à disparaître) puis les derniers larges virages mènent au Col de Valmiana (2916 m, 3h35 du Refuge Livio Bianco).

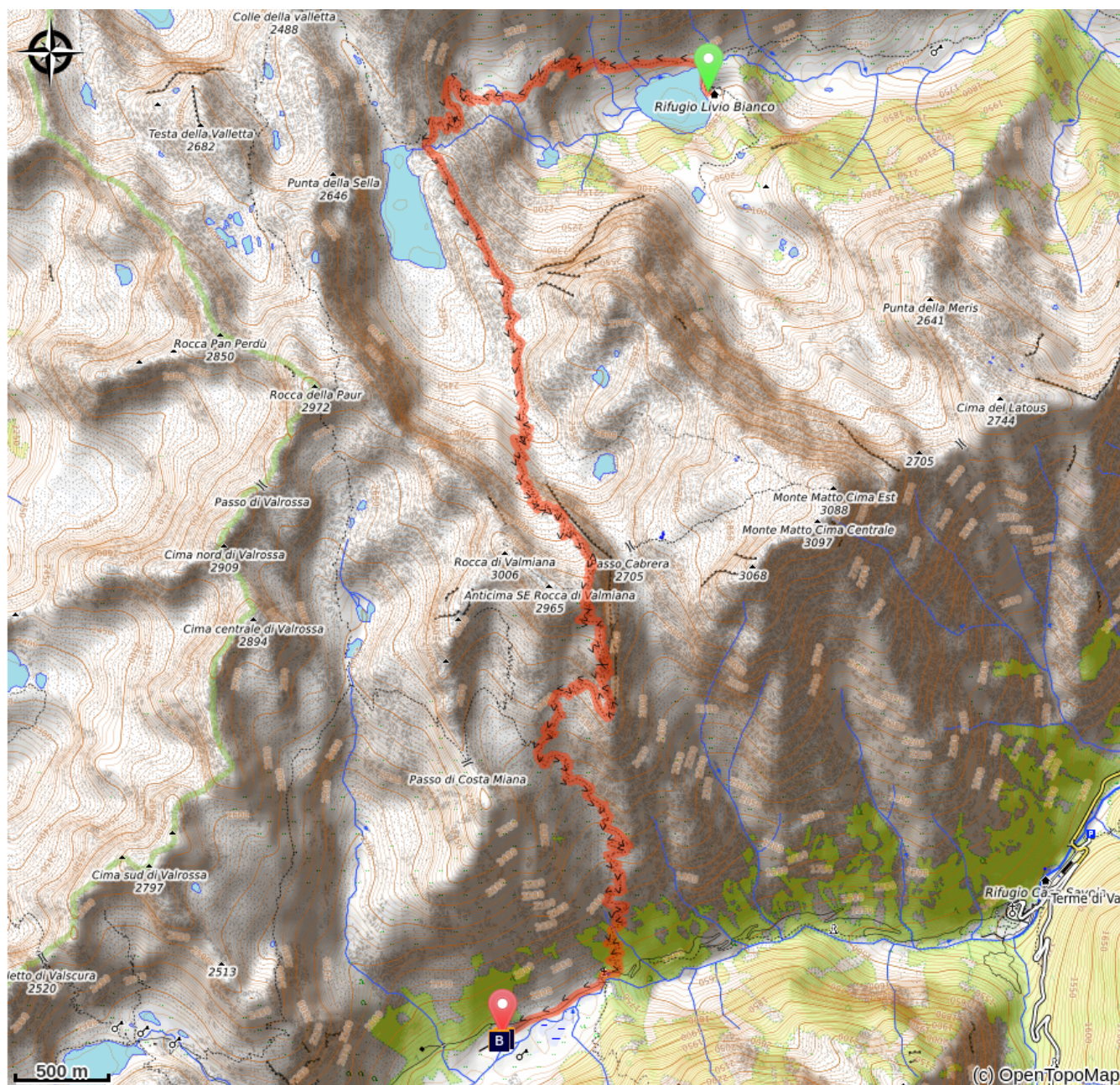
Après le col on descend en lacets sur des éboulis, en suivant l'arête qui arrive à la Pointe Graveiretta. Sans atteindre la modeste hauteur, le sentier continue sa descente jusqu'à la bifurcation à 2483 mètres d'altitude.

Ici on reste sur la gauche (sud), en alternant d'étroits lacets à de courts travers qui déplacent la descente sur le versant gauche orographique du Vallon de Valmiana. Plus bas le sentier approche le ruisseau qui sillonne le vallon, puis tourne à gauche et coupe une arête rocheuse (attention, quelques morceaux en éboulement).


En revenant vers le ruisseau, on en traverse le thalweg et on descend enfin sur la route en terre battue qui arrive de Terme de Valdieri.

On va à droite et on traverse le Plateau inférieur du Valasco (1763 m): lorsque la route carrossable bifurque, on en parcourt la branche de gauche, qui se termine peu après au refuge Valasco (1763 m, 2h25 du Col de Valmiana).

Sur votre chemin...



 Le refuge Valasco, ancien pavillon de chasse (A)

 La Maison Royale de Chasse du Valasco (B)

Toutes les infos pratiques

En coeur de parc

Le Parc national est un territoire naturel, ouvert à tous, mais soumis à une réglementation qu'il est utile de connaître pour préparer son séjour

Sur votre chemin...



Le refugio Valasco, ancien pavillon de chasse (A)

Ici, le Roi Victor Emmanuel II d'Italie fit bâtir vers 1850, un pavillon de chasse, un "château" singulier, à plan carré et aux tours crénelées, transformé depuis en refuge d'altitude, pour le plus grand plaisir des randonneurs.

À partir du plateau de Valasco où se trouve le refuge, on peut aisément atteindre la zone des lacs de Valscura en parcourant une magnifique route carrossable, bâtie par les chasseurs au début du XXe siècle, dont une partie pavée, encore intacte, permet de franchir un amas de blocs et de débris.

Une muletière conduit jusqu'au col panoramique de Valmiana.

Crédit photo : A. Rivelli / Pnam



La Maison Royale de Chasse du Valasco (B)

La construction d'une "Maison de Campagne" au Valasco, que Victor Emmanuel II utiliserait pour ses battues de chasse dans la Réserve Royale, est faite remonter aux années après 1868, lorsque sur le plateau il y avait probablement quatre bâtiments. Dans son aspect actuel, toutefois, la Maison Royale de Chasse fut probablement réalisée après 1873, même si les sources ne sont pas toutes d'accord.

Son histoire a été assez tourmentée et frappée par plusieurs incendies jusqu'à ce que, suite à d'importants travaux de restructuration réalisés par le propriétaire actuel, le bâtiment a été ramené à la vie et transformé en refuge alpin.

Crédit photo : Roberto Pockaj