

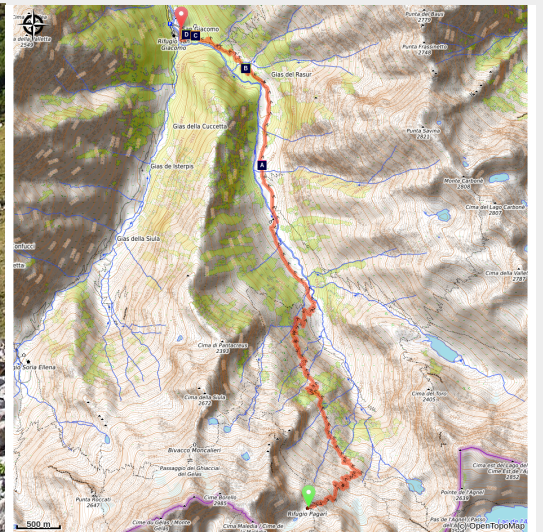


Alta Via dei Re, étape 7: du Refuge Pagari à San Giacomo d'Entracque

Parco Naturale Alpi Marittime - Entracque



Vallone di Moncolomb ed il torrente che lo attraversa (Roberto Pockaj)



Du refuge le plus haut des Alpes Maritimes italiennes, une longue descente sur des lacets infinis mène au plateau de Pra del Rasur. D'ici, une confortable route en terre battue arrive jusqu'à San Giacomo di Entracque.

Si la première partie de la descente se déroule longtemps dans un environnement sauvage, parmi des sommets de 3000 mètres, cette étape, et tout le trekking, se terminent dans la fraîcheur d'une forêt. Les hêtres monumentaux qu'on rencontre autour des anciens Pavillons Royaux, près de San Giacomo, sont spectaculaires.

Infos pratiques

Pratique : Pédestre

Durée : 3 h 30

Longueur : 11.7 km

Dénivelé positif : 33 m

Difficulté : Moyen

Type : Itinérance

Thèmes : Faune, Flore, Géologie, Refuge

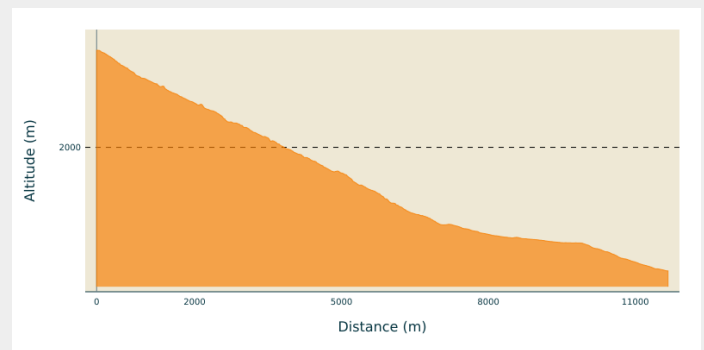
Itinéraire

Départ : Refuge Federici Marchesini al Pagarì (2627 m)

Arrivée : San Giacomo di Entracque (1209 m)

Communes : 1. Entracque

Profil altimétrique



Altitude min 1211 m Altitude max 2619 m

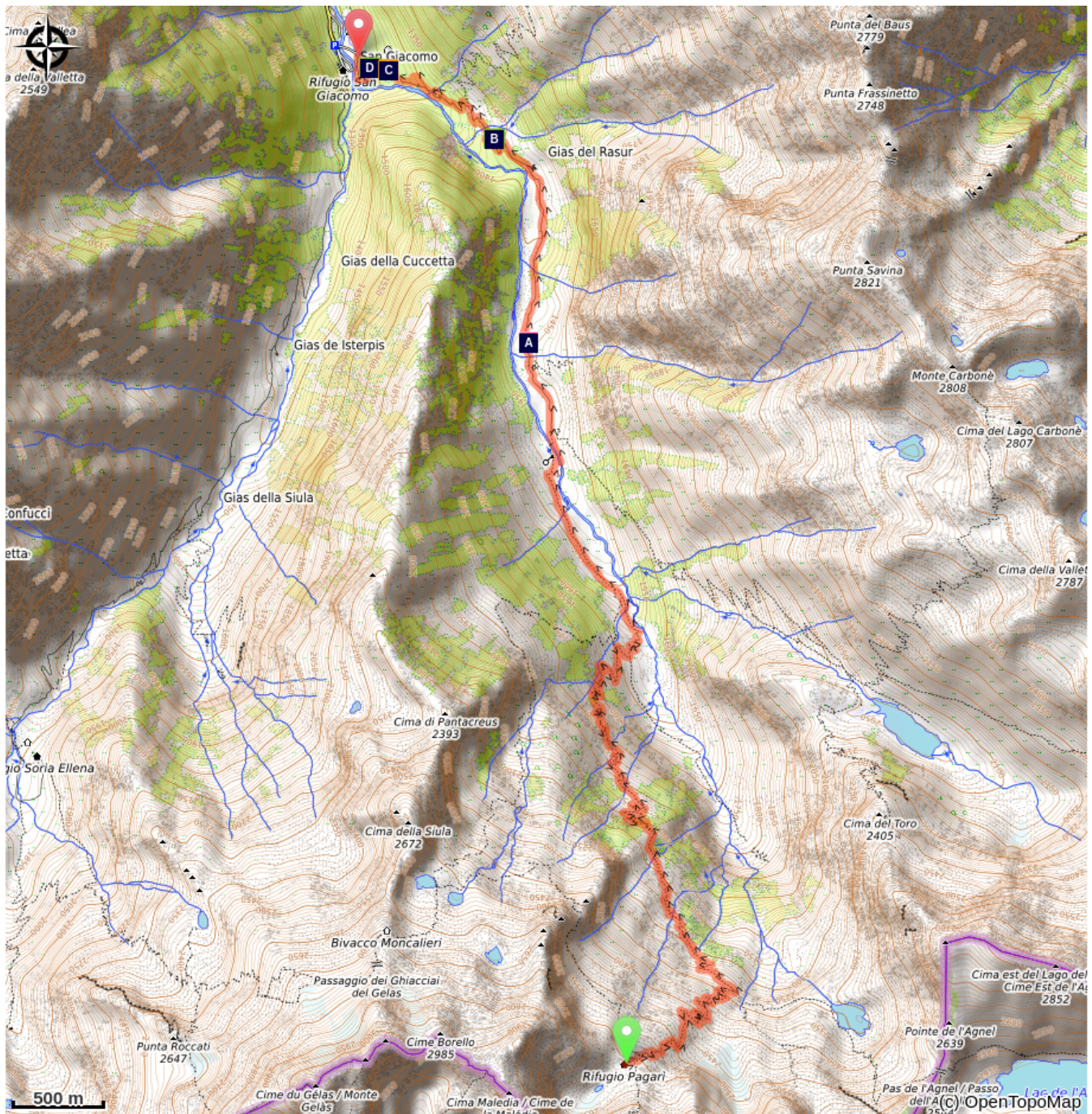
Du Refuge Federici Marchesini al Pagarì (2627 m) on suit le sentier qui descend vers l'est en perdant d'altitude par de nombreux lacets, qui s'élargissent peu à peu. On tourne vers le nord-ouest (gauche), pour descendre sur des travers escarpés parmi des roches et des prairies alpines. Peu après le Rio Pagarì le sentier devient plat pour un très court morceau et il franchit le Col inférieur du Muraion, puis il recommence avec une très longue série de lacets.



Lorsque la pente diminue, on arrive au Rio Pantacreus (qui, en cas de crue, peut être traversé à l'aide la passerelle en bois en amont). Tout de suite après, près d'un gros roc, on ignore sur la gauche le sentier pour le Bivouac Moncalieri. Maintenant sur un confortable chemin muletier, sur un long mi-côte on descend au Gias Colombo, on tourne à droite pour traverser le torrent sur une longue passerelle et on continue ensuite vers le nord jusqu'aux ruines du Gias inférieur du Vej del Bouc (1437 m, 2h30 du Refuge Federici Marchesini).



On suit la route en terre battue qui arrive au gias de l'aval, on traverse tout le plateau de Pra del Rasur et on remonte brièvement pour franchir l'arête où on rencontre le Gias del Rasur. À partir de ce point on suit la route toujours en descente, en ignorant plusieurs raccourcis, jusqu'à arriver derrière les anciens Pavillons Royaux de Chasse, actuellement colonies de vacances d'organismes religieux (fontaine)

Ici on rencontre une petite route goudronnée qui continue la descente jusqu'au pont sur le Torrent Gesso de la Barra et puis à San Giacomo di Entracque (1209 m, 1h00 du Gias inférieur du Vej del Bouc).

Sur votre chemin...



-  Le Pra du Rasur (A)
-  Les anciens Pavillons Royaux de Chasse (C)

-  La chouette hulotte (B)
-  Les hêtres de San Giacomo (D)

Toutes les infos pratiques

En coeur de parc

Le Parc national est un territoire naturel, ouvert à tous, mais soumis à une réglementation qu'il est utile de connaître pour préparer son séjour

Comment venir ?

Transports

Société de services Nuova Benese - Ligne régulière Cuneo, Valdieri, Entracque -
Téléphone : 00 39 (0) 171 69 29 29 - www.benese.it

Ligne SNCF TER Provence Alpes-Côte d'Azur Pour vos déplacements en région PACA et vers Cuneo www.ter-sncf.com/pac

Trenitalia pour voyager dans la région du Piémont <https://www.trenitalia.com/it.html>

Parking conseillé

Parking San Giacomo - payant en été

Sur votre chemin...



Le Pra du Rasur (A)

Le grand plateau du Pré du Rasur s'est créé à la fin de la dernière glaciation, lorsque des éboulements venant des vallons latéraux ont barré le cours du torrent. Les détritiques apportés par le torrent même, encore aujourd'hui très tumultueux, ont lentement rempli le bassin jusqu'à former la petite plaine.

Crédit photo : gianluca.giordano



La chouette hulotte (B)

Parmi les rapaces nocturnes, la chouette joue un rôle important, tant d'un point de vue écologique que dans l'imaginaire humain. C'est en effet l'une des espèces les plus répandues et donc responsable du contrôle des populations de rongeurs dans les zones boisées. Pour notre part, souvent confondu avec le hibou en raison de ses cris stridents, il a un chant typique que tout le monde reconnaît : le chant typique du hibou lugubre. On le reconnaît des chouettes et des hiboux à la couleur de ses yeux : l'iris est complètement sombre.

Crédit photo : Augusto Rivelli



Les anciens Pavillons Royaux de Chasse (C)

Les deux grands immeubles, maintenant propriété d'organismes religieux, furent vraisemblablement bâtis entre 1865 et 1870 par Victor Emmanuel II pour ses séjours à l'intérieur de la Réserve Royale de Chasse. Celui de gauche, avec son beau portique décoré en bandes horizontales aux couleurs de la Maison de Savoie, était la véritable résidence royale, tandis que celui de droite hébergeait les étables. Ce dernier fut ensuite cédé à l'armée, qui l'agrandit entre 1897 et 1898 pour en faire la Caserne Princesse Hélène.

Crédit photo : Roberto Pockaj



✿ Les hêtres de San Giacomo (D)

Certains des hêtres qui entourent les pavillons royaux de chasse sont magnifiques: il s'agit probablement de plantes séparées plantées très proches l'une de l'autre par le jardinier royal, dont les troncs ont fondu pendant la croissance, en créant des exemplaires aux dimensions vraiment extraordinaires. Ces hêtres majestueux sont recensés dans la liste des arbres monumentaux de la Région Piémont.

Crédit photo : Roberto Pockaj