

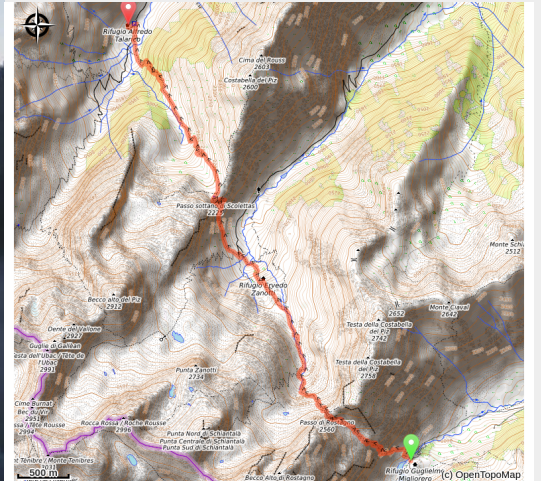


Mercantour - Alpes Maritimes - Autour du Mont Ténibre - Etape 5

Vinadio



Randonnée en Stura. Refuge Migliorero vu de haut (Refuge Migliorero)



Infos pratiques

Pratique : Pédestre

Durée : 5 h

Longueur : 8.4 km

Dénivelé positif : 720 m

Difficulté : Difficile

Type : Itinérance

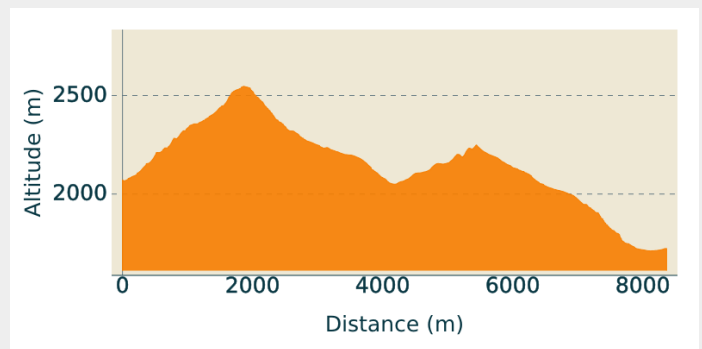
Itinéraire

Départ : Refuge Migliorero

Arrivée : Refuge Talarico

Communes : 1. Vinadio
2. Pietraporzio

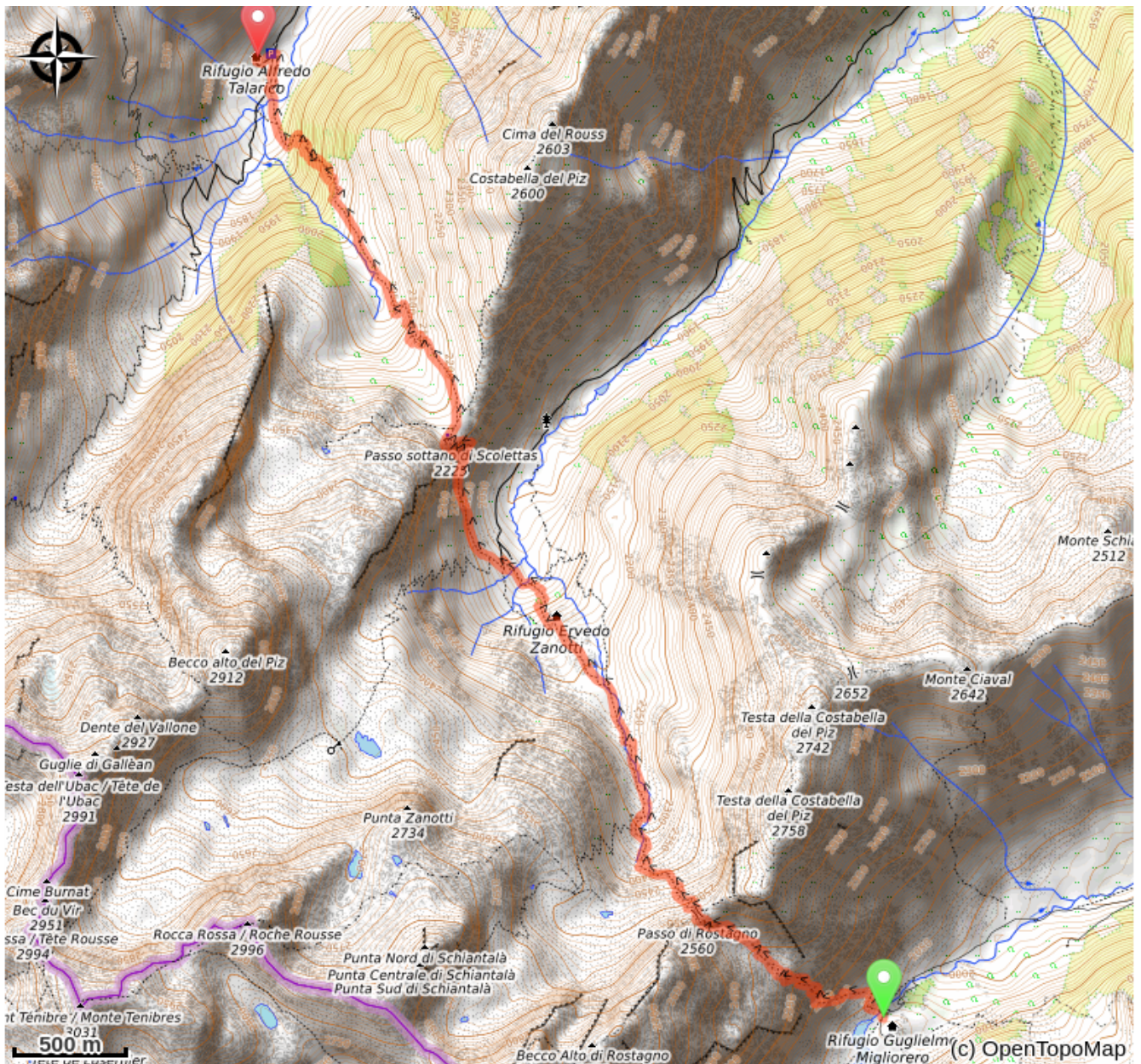
Profil altimétrique



Altitude min 1711 m Altitude max 2547 m

Du refuge, descendre au lac d'Ischiator et gravir (Nord-Ouest) les lacets tracés dans l'adret rocheux du Passo di Rostagno (2 536 m) ; descendre versant Nord sur le refuge Zanotti (2 200 m), puis sur le Gias del Piz (2 042 m). Un large chemin militaire (tunnel) conduit agréablement au Passo Sottano delle Scolettas (2 223 m) ; descendre (Nord) par un bon sentier à travers des alpages, puis dans un raide versant boisé pour parvenir au lieu-dit Prati del Vallone, ancien casernement abritant le refuge CAI Talarico (1 700 m).

Sur votre chemin...



Toutes les infos pratiques