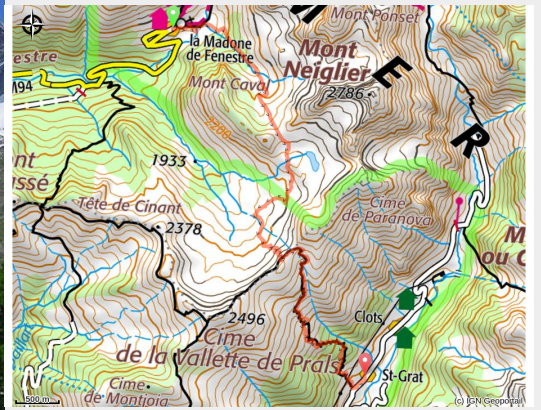




Grand Tour de l'Argentera et des Merveilles - Etape 3

Vallée haute Vésubie - Saint-Martin-Vésubie



Randonnée Mercantour. La cime du Saint Robert, (2919 m) et le sommet du Gélas, (3143 m). (Guigo Franck - PNM)

Infos pratiques

Pratique : Pédestre

Durée : 5 h 30

Longueur : 8.8 km

Dénivelé positif : 702 m

Difficulté : Difficile

Type : Itinérance

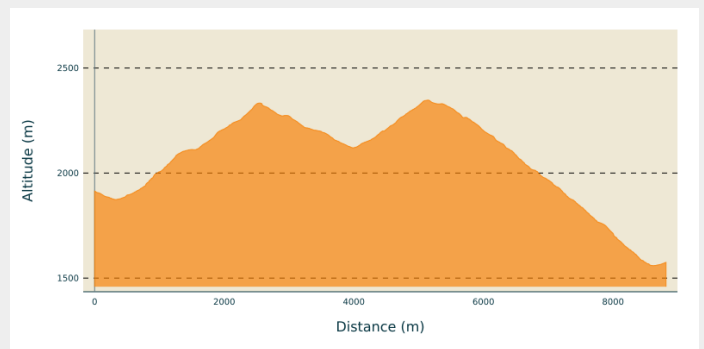
Itinéraire

Départ : Refuge Madone de Fenestre

Arrivée : Saint-Grat

Communes : 1. Saint-Martin-Vésubie
2. Belvédère

Profil altimétrique

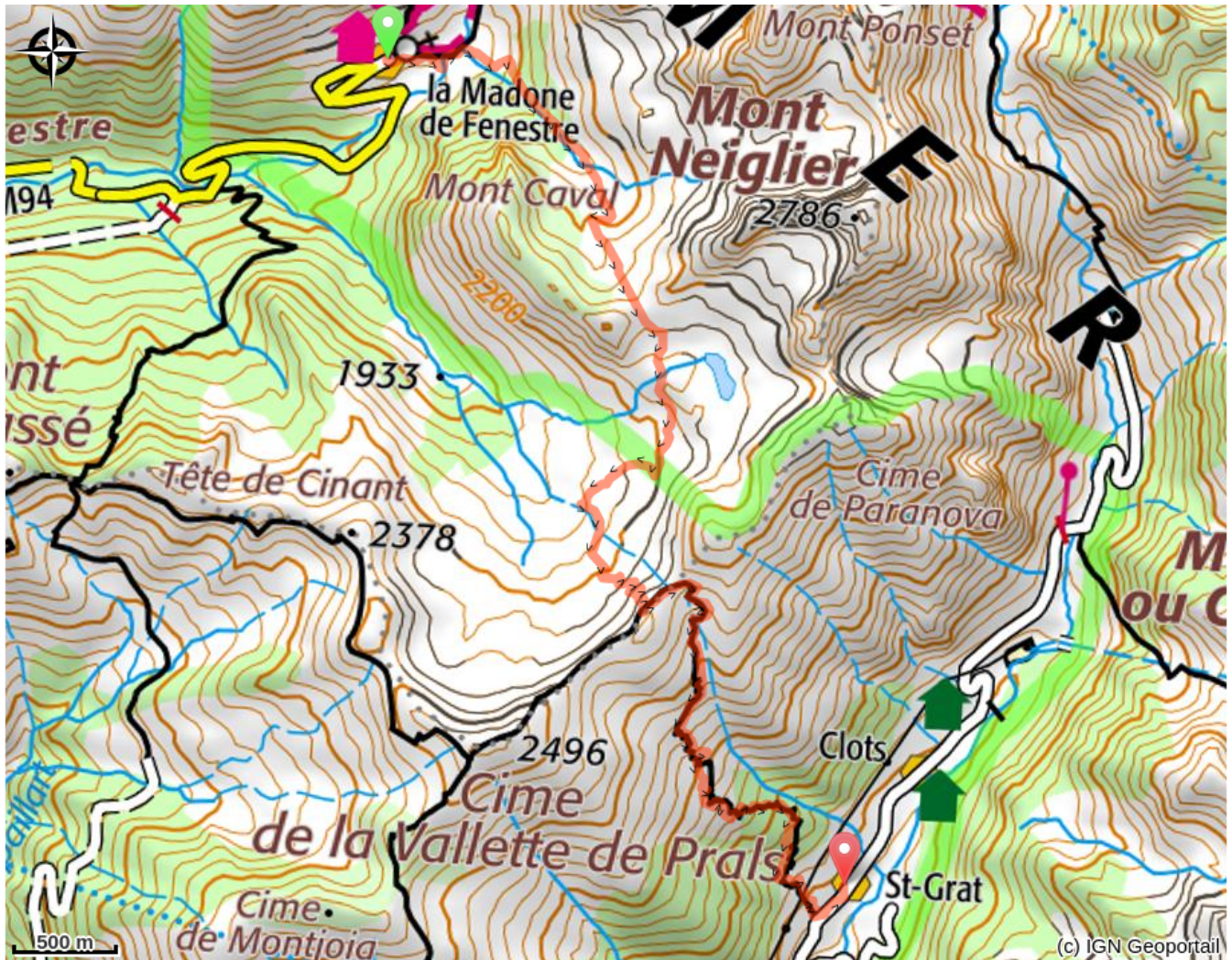


Altitude min 1559 m Altitude max 2347 m

Rejoindre les vacheries de la Madone (**b359**), traverser le torrent et, à la borne **b367**, emprunter le vallon du Ponset. Le sentier grimpe le long du torrent, puis bifurque à droite, contournant ainsi le Mont Caval jusqu'à la baisse des 5 Lacs (**b366**). Descendre aux lacs de Prals et rejoindre un petit col qui redescend sur un sentier un peu escarpé avant de continuer dans les alpages.

À la borne **b364** (2149 m), une petite piste assez raide mène à la baisse de Prals (**b365**). Là, prendre le sentier de gauche qui descend jusqu'à Saint-Grat.

Sur votre chemin...



Toutes les infos pratiques

En coeur de parc

Le Parc national est un territoire naturel, ouvert à tous, mais soumis à une réglementation qu'il est utile de connaître pour préparer son séjour