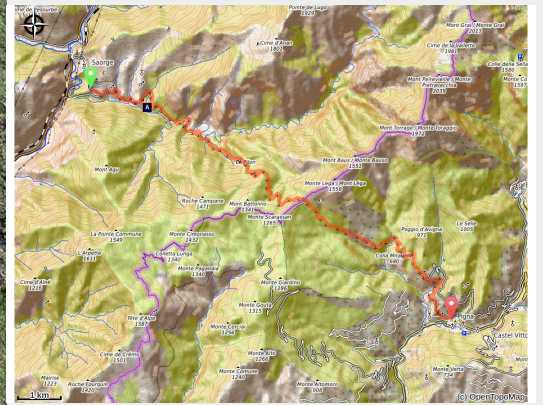




# Etape 1 - Sur l'Alta Via Ligure - La boucle du Mont Torrage

Vallées Roya&Bevera - Saorge



Randonnée Roya. La Bendola à Saorge, lignes de restanques bien visibles. (Jean-Marie Cevasco - PNM)

## Infos pratiques

Pratique : Pédestre

Durée : 4 h 30

Longueur : 17.0 km

Dénivelé positif : 1044 m

Difficulté : Difficile

Type : Itinérance

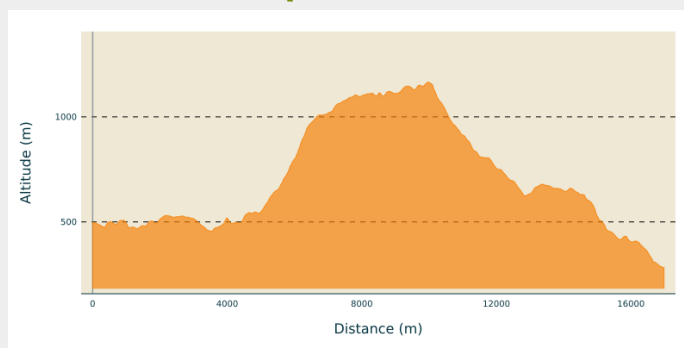
# Itinéraire

**Départ** : Saorge

**Arrivée** : Pigna

**Communes** : 1. Saorge  
2. Pigna

## Profil altimétrique

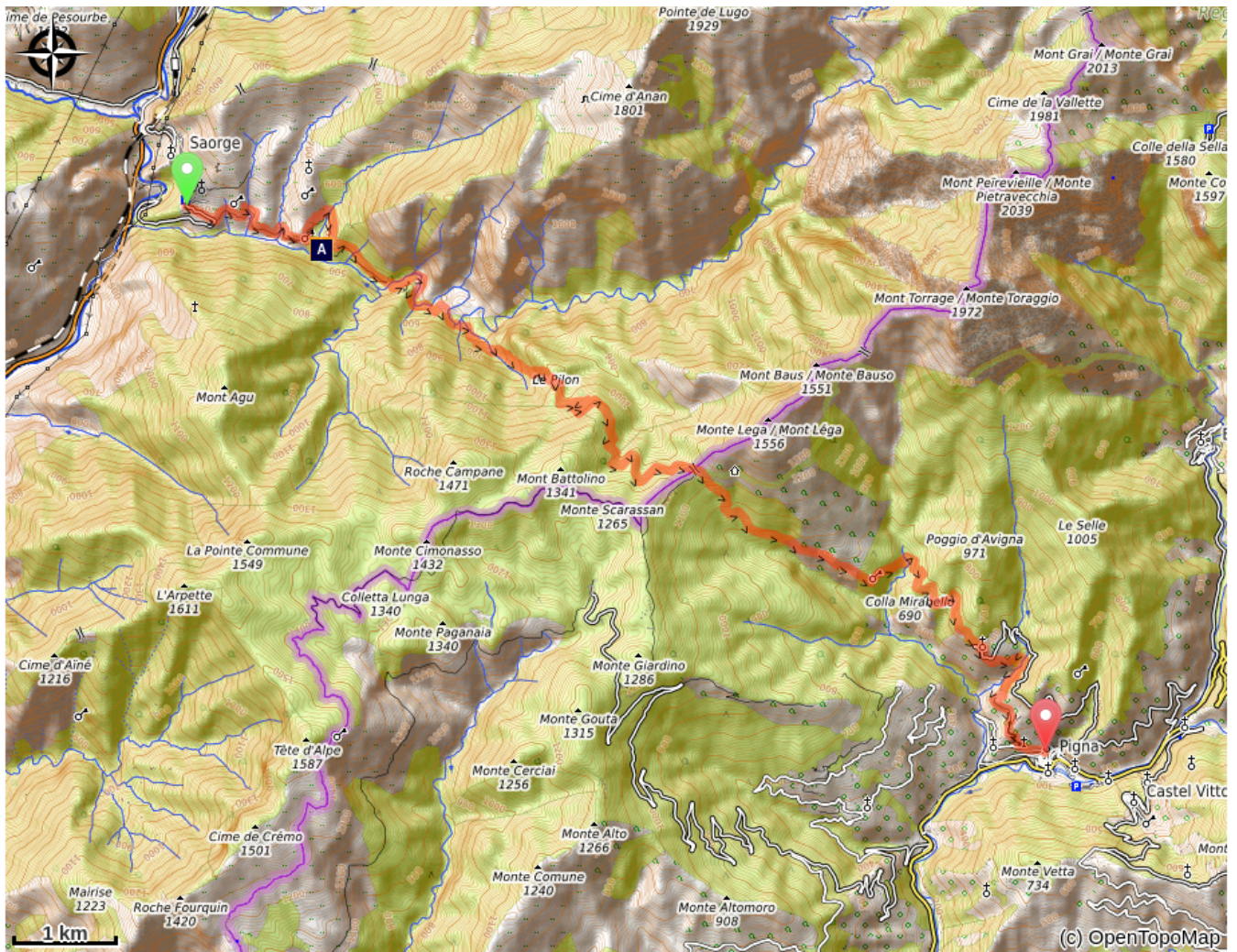


Altitude min 282 m Altitude max 1166 m

Depuis l'église de la Madonne de Poggio situé au sud du village prendre la piste (balise 161) qui remonte le vallon de la Bendola. Après la chapelle Sainte Anne (529m) la piste perd de l'altitude et se transforme en sentier (428m). Poursuivre en montée en direction de l'oratoire de la Madonina (1005m) (balise 169) et du Pas du Muratone (balise 170) (1157m). Depuis le col, suivre sur l'autre versant, le sentier en descente en direction du pont de Bausson. Vous retrouvez une piste à suivre jusqu'à la Madone de Passoscio. Quelques mètres après l'église, en contre bas, prendre le sentier et non la piste qui descend sur Pigna.



# Sur votre chemin...



 La chapelle Sainte-Anne (A)

# Toutes les infos pratiques

# Sur votre chemin...

---

## La chapelle Sainte-Anne (A)

Blottie dans les arbres sur un promontoire, la chapelle Sainte-Anne domine le sauvage vallon de la Bendola ; chaque année, un pèlerinage estival attire de nombreux fidèles qu'une procession conduit depuis Saorge jusqu'au petit sanctuaire.