Les plus beaux villages Ligures - Traversée de Airole à Dolceaqua - Etape 3

Apricale

Apricale (Commune d'Apricale)

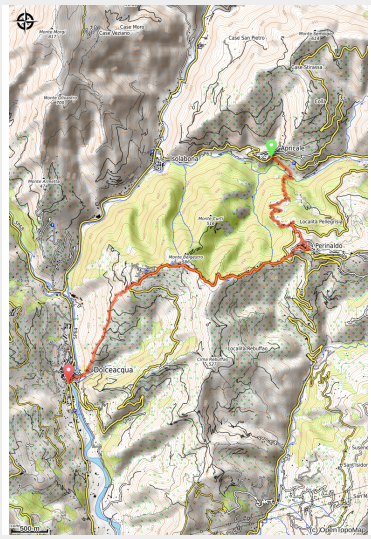

Infos pratiques

Pratique : Pédestre

Durée : 4 h 30

Longueur : 8.7 km

Dénivelé positif : 523 m

Difficulté : Moyen

Type : Itinérance

Itinéraire

Départ : Apricale
Arrivée : Dolceacqua
Communes : 1. Apricale
2. Perinaldo
3. Dolceacqua

Profil altimétrique

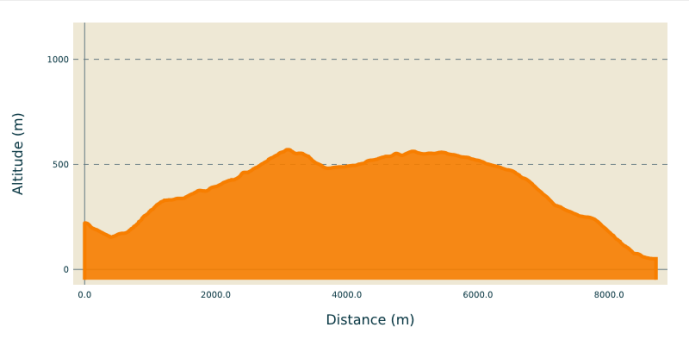

Altitude min 51 m Altitude max 570 m

Le départ de l’itinéraire se trouve à proximité de la pharmacie (farmacia).Vous descendez dans le vallon de la Merdanzo, le chemin est balisé en rouge et blanc. Vous traversez la rivière sur un vieux pont de pierre et montez progressivement de l'autre côté sur le chemin muletier (mulattiera) qui arrive sur la crête où se juche le village de Perinaldo, à pratiquement 600 m d’altitude. Il vous faudra à peu près une heure et demie pour atteindre la place de Perinaldo et apprécier, par beau temps, les splendides vues panoramiques. Après la visite du village, revenez sur vos pas jusqu’à la route principale (côte 481m) et, dans l’épingle de la route, prendre à droite. La petite route traverse le hameau des Morghe, avec l’agritourisme de l’Ulivi. Un km plus loin, au niveau de la chapelle de la Madona Addolarata, vous empruntez le chemin de pèlerinage à la Vierge de Douleurs. Vous arrivez au-dessus du vieux village, à hauteur de son imposant château.

Sur votre chemin…

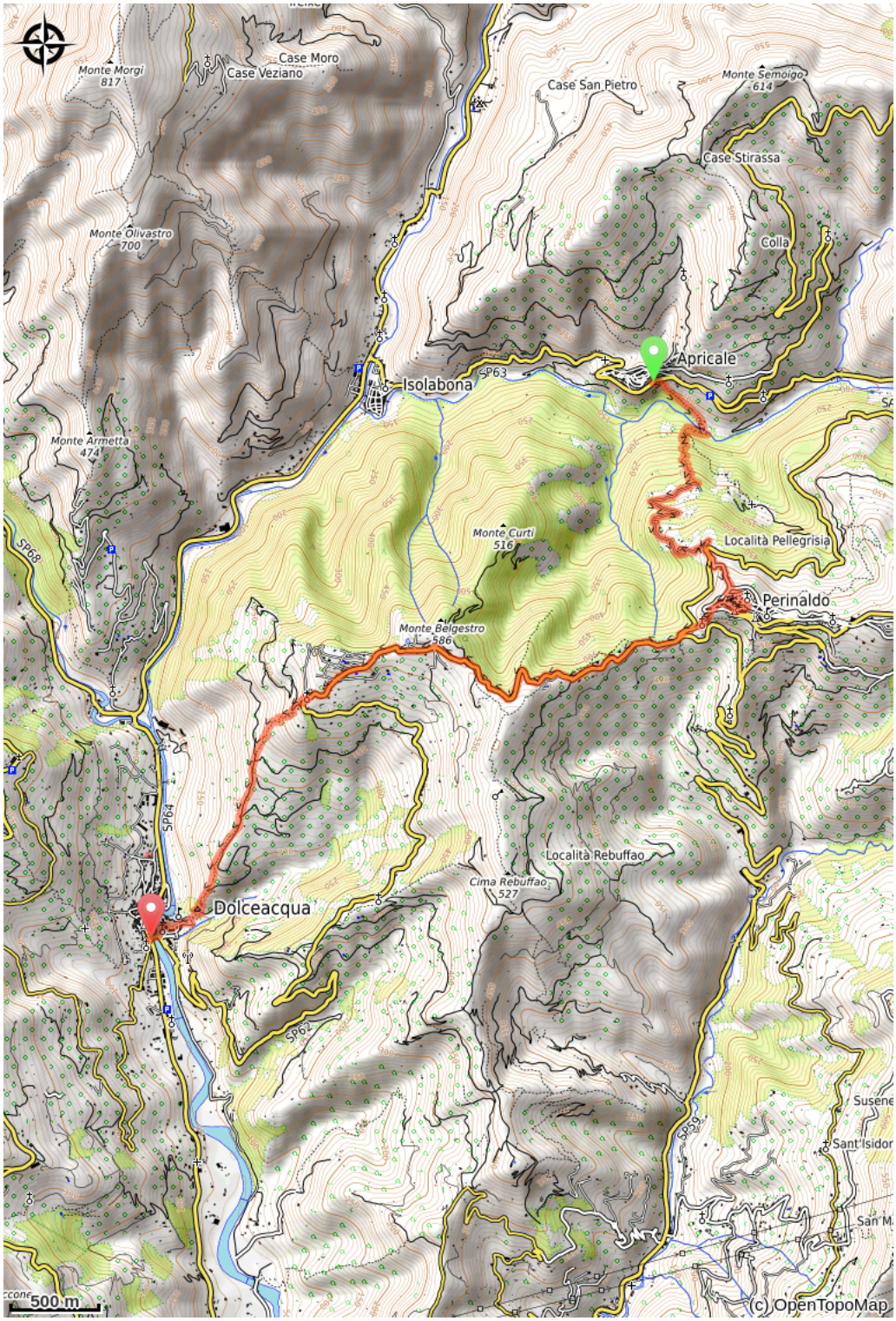

Toutes les infos pratiques