

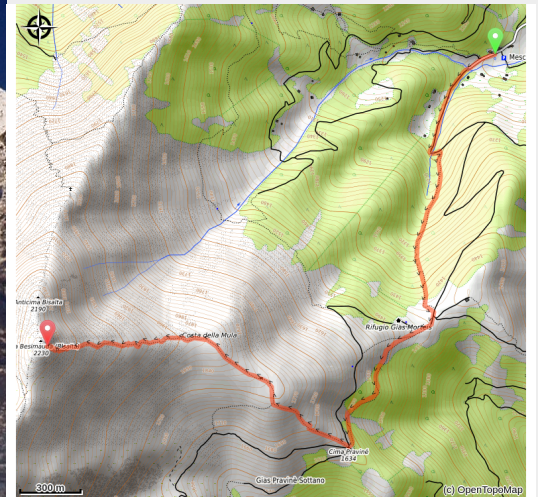


La Bisalta

Peveragno



La Bisalta e le sue due vette (Roberto Pockaj)



Infos pratiques

Pratique : Pédestre

Durée : 3 h 15

Longueur : 4.5 km

Dénivelé positif : 1118 m

Difficulté : Moyen

Type : Journée : aller-retour

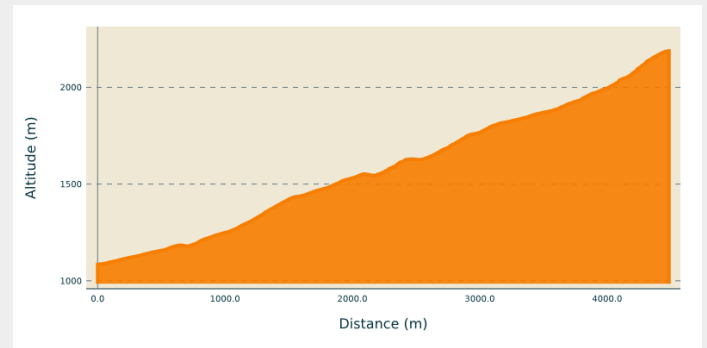
Itinéraire

Départ : loc. Le Meschie (1090 m)

Arrivée : Monte Besimauda (la Bisalta)
(2231 m)

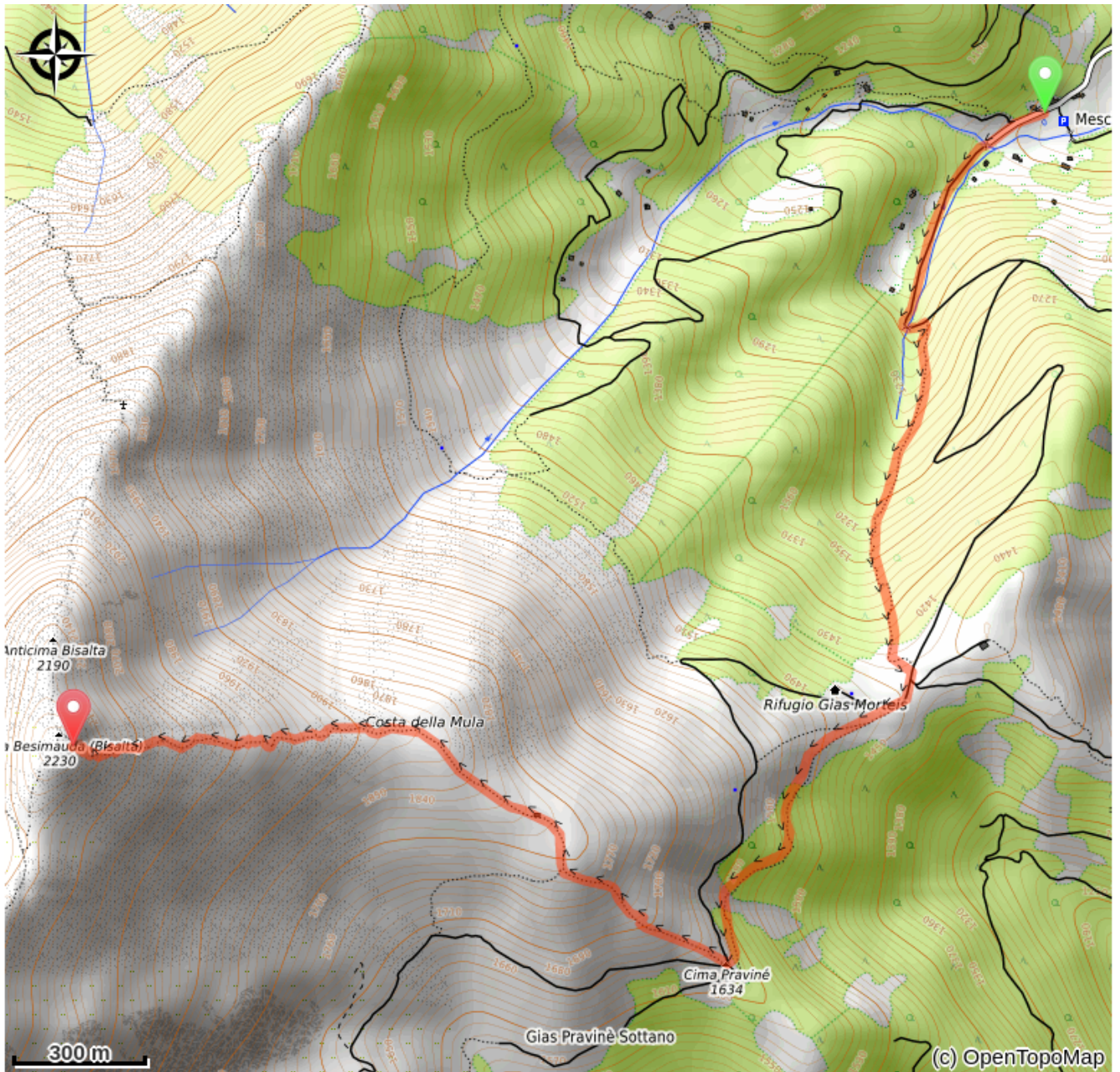
Communes : 1. Peveragno

Profil altimétrique



Altitude min 1085 m Altitude max 2188 m

Sur votre chemin...



Toutes les infos pratiques