

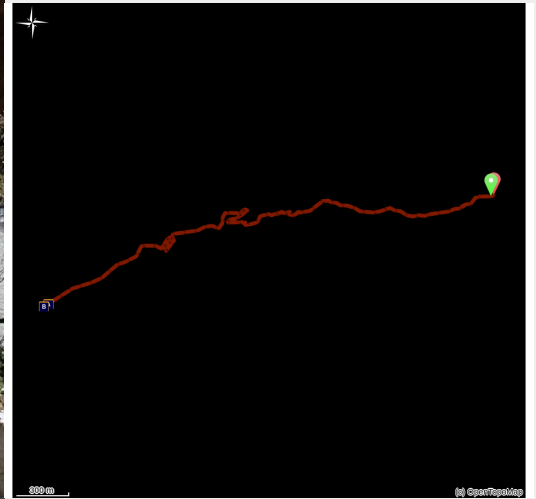


Le Plateau du Valasco et le Refuge Valasco

Parco Naturale Alpi Marittime - Valdieri



Lo chalet della "Bela Rosin" a Terme (Roberto Pockaj)



Une promenade courte et simple faite de sentiers en bon état et de routes en terre battue. Ce parcours mène à l'un des endroits les plus fascinants présents au cœur du Parc des Alpi Marittime.

La Plateau du Valasco est une large étendue de prairies, née d'une ancienne cuvette lacustre enterrée, entourée de sommets d'environ 3000 mètres et traversée par un charmant torrent sinueux. Au centre du plateau il y a le Pavillon Royal de Chasse, construit sous Victor Emmanuel II pour ses battues au chamois, aujourd'hui devenu un refuge.

Infos pratiques

Pratique : Pédestre

Durée : 2 h

Longueur : 7.1 km

Dénivelé positif : 411 m

Difficulté : Facile

Type : Journée : aller-retour

Thèmes : Archeologie et histoire, Flore, Refuge

Accessibilité : Joëlette

Itinéraire

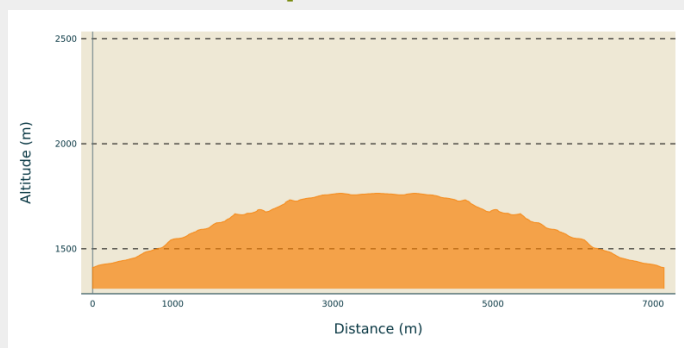
Départ : Terme de Valdieri (1385 m)

Arrivée : Refuge Valasco (1764 m)

Balisage : ■ PR

Communes : 1. Valdieri

Profil altimétrique



Altitude min 1410 m Altitude max 1764 m

À côté de l'entrée du parking en amont de Terme di Valdieri (1385 m), suivre la route en terre battue, ex-militaire : elle monte vers l'ouest dans le Vallon du Valasco dans les forêts de feuillus et au fur et à mesure que l'altitude augmente, de mélèzes.

Après une longue tronçon de piste, au premier lacet vers la droite, un sentier (non balisé!) part sur la gauche en direction du Plateau inférieur du Valasco.

Le sentier, qui passe près du torrent, coupe les nombreux lacets de la route ex-militaire, en la croisant à plusieurs reprises, dont la première à une altitude d'environ 1600 mètres.


Retrouver la route carrossable en terre battue à une altitude d'environ 1705 m, à l'aide de quelques marches artificielles récentes, et la suivre vers la gauche. Il faut passer à gué un ruisseau qui croise la carrossable (eau abondante au printemps) et, après avoir ignoré sur la droite le sentier pour de col de Valmiana et une petite source, rencontre avec la cascade qui annonce l'entrée sur le Plateau inférieur du Valasco (1763 m, 1h10 de Terme di Valdieri).

La route carrossable se dirige vers le centre du vaste plateau couvert de prés et se divise en deux : monter par la droite pour aller sur le Plateau supérieur du Valasco, tandis que la branche de gauche se termine au refuge Valasco (1763 m, 0h05 du Plateau inférieur du Valasco), déjà Pavillon Royal de Chasse de la maison de Savoie. Le retour suit entièrement l'ancienne route carrossable militaire, croisée à plusieurs reprises pendant la montée : de longs travers et plusieurs lacets ramènent à Terme di Valdieri (1385 m, 1h15 du Refuge Valasco).

Sur votre chemin...



 Le refugio Valasco, ancien pavillon de chasse (A)

 La Maison Royale de Chasse du Valasco (B)

Toutes les infos pratiques

En coeur de parc

Le Parc national est un territoire naturel, ouvert à tous, mais soumis à une réglementation qu'il est utile de connaître pour préparer son séjour

Comment venir ?

Transports

Nuova Benese société de services
Ligne régulière Cuneo, Valdieri, Entracque
Tél : 00 39 (0) 171 69 29 29
www.benese.it

Ligne SNCF TER Provence Alpes-Côte d'Azur
Pour vos déplacements en région PACA et vers Cuneo
www.ter-sncf.com/pac

Trenitalia pour voyager dans la région du Piémont
<https://www.trenitalia.com/it.html>

Accès routier

De Borgo San Dalmazzo remonter la Vallée Gesso. Après Valdieri continuer jusqu'à Terme. Parking payant l'été.

Parking conseillé

Parking localité San Giovanni, Centre d'accueil Terme di Valdieri

Accessibilité

Prêt gratuit de la joelette :

Réservation au Parco naturale Alpi Marittime à Valdieri

Tél. : 00 39 (0) 171 97397

www.parcoalpimarittime.it

 Joëlette

Sur votre chemin...



Le refuge Valasco, ancien pavillon de chasse (A)

Ici, le Roi Victor Emmanuel II d'Italie fit bâtir vers 1850, un pavillon de chasse, un " château " singulier, à plan carré et aux tours crénelées, transformé depuis en refuge d'altitude, pour le plus grand plaisir des randonneurs.

À partir du plateau de Valasco où se trouve le refuge, on peut aisément atteindre la zone des lacs de Valscura en parcourant une magnifique route carrossable, bâtie par les chasseurs au début du XXe siècle, dont une partie pavée, encore intacte, permet de franchir un amas de blocs et de débris.

Une muletière conduit jusqu'au col panoramique de Valmiana.

Crédit photo : A. Rivelli / PNAM



La Maison Royale de Chasse du Valasco (B)

La construction d'une "Maison de Campagne" au Valasco, que Victor Emmanuel II utiliserait pour ses battues de chasse dans la Réserve Royale, est faite remonter aux années après 1868, lorsque sur le plateau il y avait probablement quatre bâtiments. Dans son aspect actuel, toutefois, la Maison Royale de Chasse fut probablement réalisée après 1873, même si les sources ne sont pas toutes d'accord.

Son histoire a été assez tourmentée et frappée par plusieurs incendies jusqu'à ce que, suite à d'importants travaux de restructuration réalisés par le propriétaire actuel, le bâtiment a été ramené à la vie et transformé en refuge alpin.

Crédit photo : Roberto Pockaj