

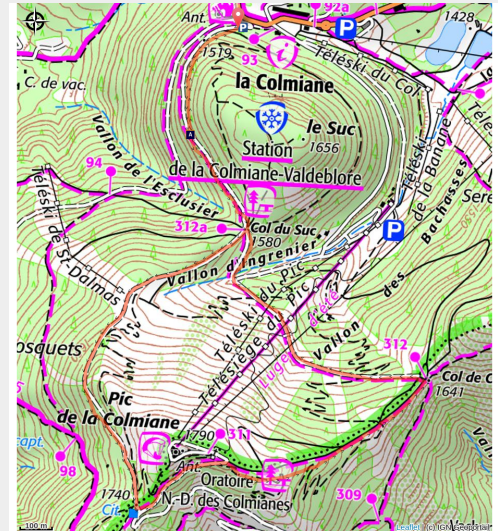


# La Cime de Colmiane

Vallée haute Vésubie - Valdeblore



Arbres morts à la Colmiane, en été sur fond de ciel bleu (Philippe RICHAUD)



*Alla partenza alla stazione di sport invernali La Colmiane, questo circuito offre numerosi panorami sulle valli della Vésubie e della Tinée, come anche un bel panorama sulle cime del Mercantour. Itinerario accessibile in Joelette (portatori di handicap).*

Un bell'anello che passa sulle creste fra la Cime de Colmiane (1790m) e il colle dallo stesso nome (1641m). La discesa dal Colle di Suc (1581m) vi farà scoprire i pendii verdeggianti della stazione di sport invernali in estate.

## Informazioni utili

Pratica : Escursionismo

Durata : 3 h

Lunghezza : 5.0 km

Dislivello positivo : 267 m

Difficoltà : Molto facile

Tipo : In giornata : anello

Temi : Alpeggi, Cima, Punto panoramico

Accessibilità : Joelette

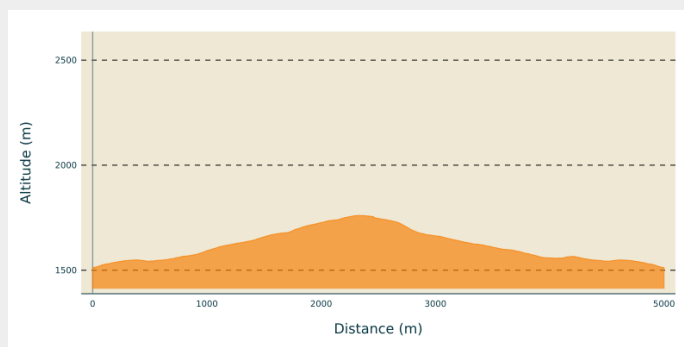
# Itinerario

**Partenza** : Ufficio del Turismo La Colmiane

**Arrivo** : Ufficio del Turismo La Colmiane (anello)

**Comuni** : 1. Valdeblore  
2. Venanson

## Profilo altimetro



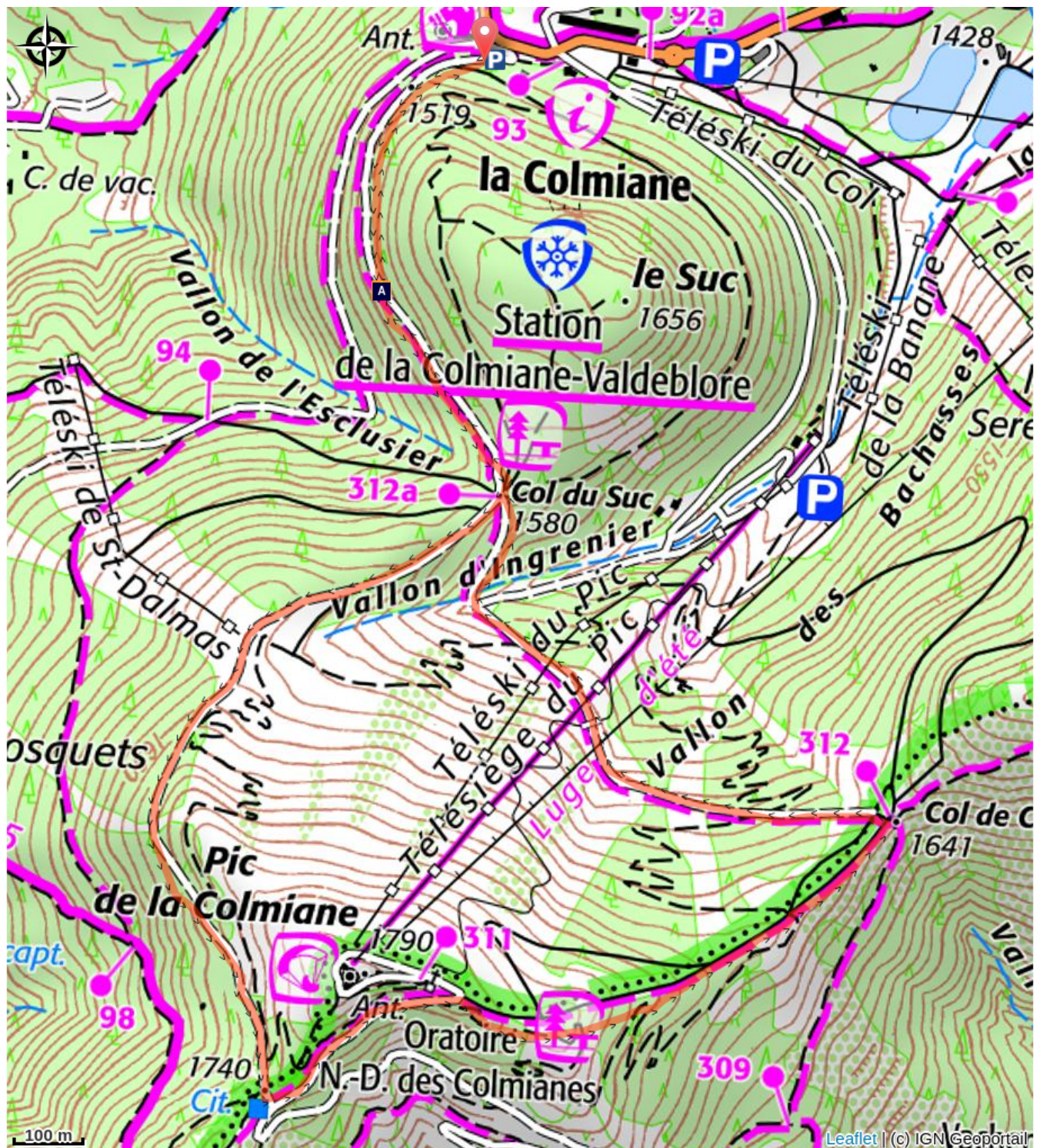
Altitudine minima 1512 m      Altitudine massima 1761 m

Dall'Ufficio del turismo, risalire la pista carrozzabile che porta al percorso a corde "Colmiane Forest" (b93) fino al colle di SUC (b312a, tavolo da pic-nic). Continuare a salire sulla pista di destra fino all'incrocio di diversi itinerari.

Proseguire sulla pista di sinistra che arriva sotto la cima di Colmiane (b311). Possibilità di salire in cima in andata/ritorno. Bel panorama a 360°.

Scendere il colle di Colmiane sulla pista di destra. Attenzione a chiudere bene le barriere dopo il vostro passaggio entrando in questa zona di pascolo di cavalli e vacche. Al Col de Colmiane (b312), scoprirete una vista magnifica culla valle della Vésubie. Continuare la vostra discesa sulla pista di sinistra attraversando le piste da sci, e risalendo al colle di Suc (b312a). riprendere la pista carrozzabile di destra che vi riporta all'Ufficio del turismo.

# Sulla tua strada...



 Storia della Val di Blora (A)

# Tutte le informazioni utili

## Consigli

Si prega di aver cura di chiudere le barriere dop oil vostro passaggio nella zona di pascolo (cavalli e mucche) situata sulla discesa dopo la cima di Colmiane, appena prima dell'oratorio di Notre Dame de Colmianes.

## Comment venir ?

### Trasporto

Da metà giugno a metà settembr : Randobus Lignes d'Azur

Linea 730 - Vallée de la Vésubie

- Partenza Nice Vauban : 07h15 / Arriivo a la Colmiane : 09h10

- Partenza da la Colmiane : 16h40 / Arrivo a Nice Vauban : 18h45

Per prenotazioni :

<http://www.lignesdazur.com/> rubrique Randobus

Tél. : 08 1006 1006

### Accesso

Dalla Vésubie : dopo Nizza 75km : autostrada A8 - Uscita 52 Nice Saint Isidore - poi RD6202 (Route de Grenoble) fino a Plan du Var, poi D2565 direzione Saint-Martin-Vésubie.

Prendere quindi la direzione La Colmiane/Valdeblore.

### Parcheggio consigliato

Parking devant l'Office du Tourisme de la Colmiane

## Accessibilità

### Noleggio gratuito della "Joëlette" :


[Département des Alpes Maritimes](#)

[Tél. : 00 33 0\(4\) 97 18 60 00](tel:00330497186000)

[www.departement06.fr](http://www.departement06.fr)

Maison du Parc national du Mercantour à St-Martin-Vésubie  
Tél. : 00 33 (0)4 93 03 23 15  
[www.mercantour.eu](http://www.mercantour.eu)

---

 Joelette

### **Luoghi di informazione**

#### **Office de Tourisme Métropolitain - Bureau d'information de Valdeblore - La Colmiane**

La Colmiane, 06420 Valdeblore

[info.valdeblorrelacolmiane@nicecotedazurtourisme.com](mailto:info.valdeblorrelacolmiane@nicecotedazurtourisme.com)

Tel : 04 93 23 25 90

<https://www.explorenicecotedazur.com/>

# Sulla tua strada...

---



## Storia della Val di Blora (A)

La Val di Blora è una valle glaciale che collega la valle della Tinée alla valle della Vésubie. La sua storia è profondamente legata a quella della Contea di Nizza. Nel 1947 il Trattato di Parigi restituì al comune i territori ceduti all'Italia nel 1860, in particolare il villaggio di Mollières, zona protetta. Si tratta anche della "Val" che si apre ad Ovest (Tinée) con i quartieri di Blora (Bloura nel dialetto locale), che significa "pendio erboso, molto ripido, tra foreste e rocce".

Proprio il luogo ideale per installare una piccola stazione sciistica, la Colmiane, che vedrà la luce nel 1931 sotto l'impulso dello ski club di Nizza.

Credito fotografico : Patrick ARSAN