

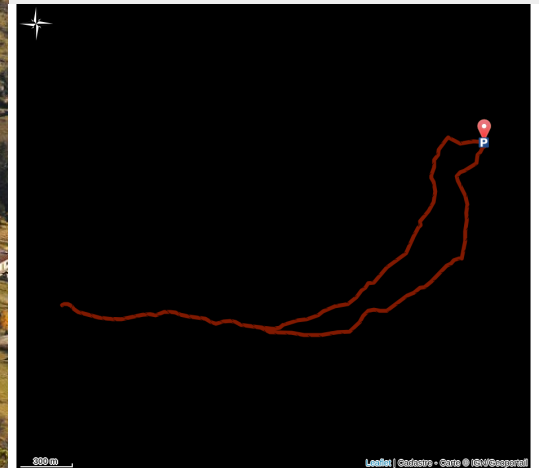


# Le Bois Noir

Vallée haute Vésubie - Valdeblore



Le village de Saint-Dalmas-de-Valdeblore au mois de novembre (Franck GUIGO)



*un'escursione accessibile a tutti con poco dislivello per scoprire un paesaggio di terreni agricoli che lega l'agricoltura e la pastorizia, e allo stesso tempo una bella foresta di conifere detta "Il bosco nero".*

Saint-Dalmas-Valdeblore, uno dei quattro paesi del comune di Valdeblore e costruito sulle fondamenta di un antico monastero. Testimonianza di questa fortificazione: il torrione d'accesso e il cammino di ronda merlato. La sua chiesa romana del X secolo con il campanile laterale con le pitture murali più antiche della provincia.

## Informazioni utili

Pratica : Escursionismo

Durata : 2 h

Lunghezza : 6.8 km

Dislivello positivo : 160 m

Difficoltà : Molto facile

Tipo : In giornata : anello

Temi : Alpeggi, Archeologia e storia, Flora

Accessibilità : Joelette

# Itinerario

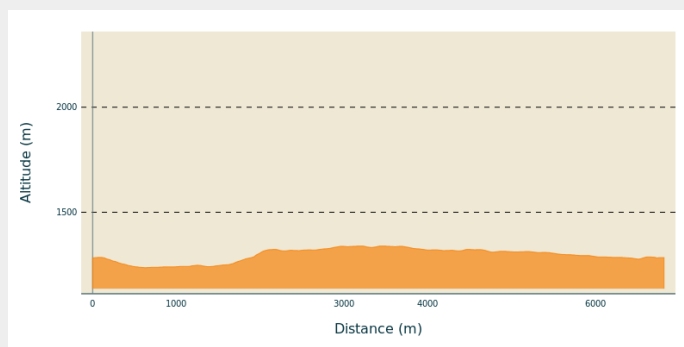
**Partenza** : Saint-Dalmas-Valdeblore

**Arrivo** : Saint-Dalmas-Valdeblore, via Bois Noir (anello)

**Marcature** : ■ PR

**Comuni** : 1. Valdeblore

## Profilo altimetro



Altitudine minima 1236 m      Altitudine massima 1339 m

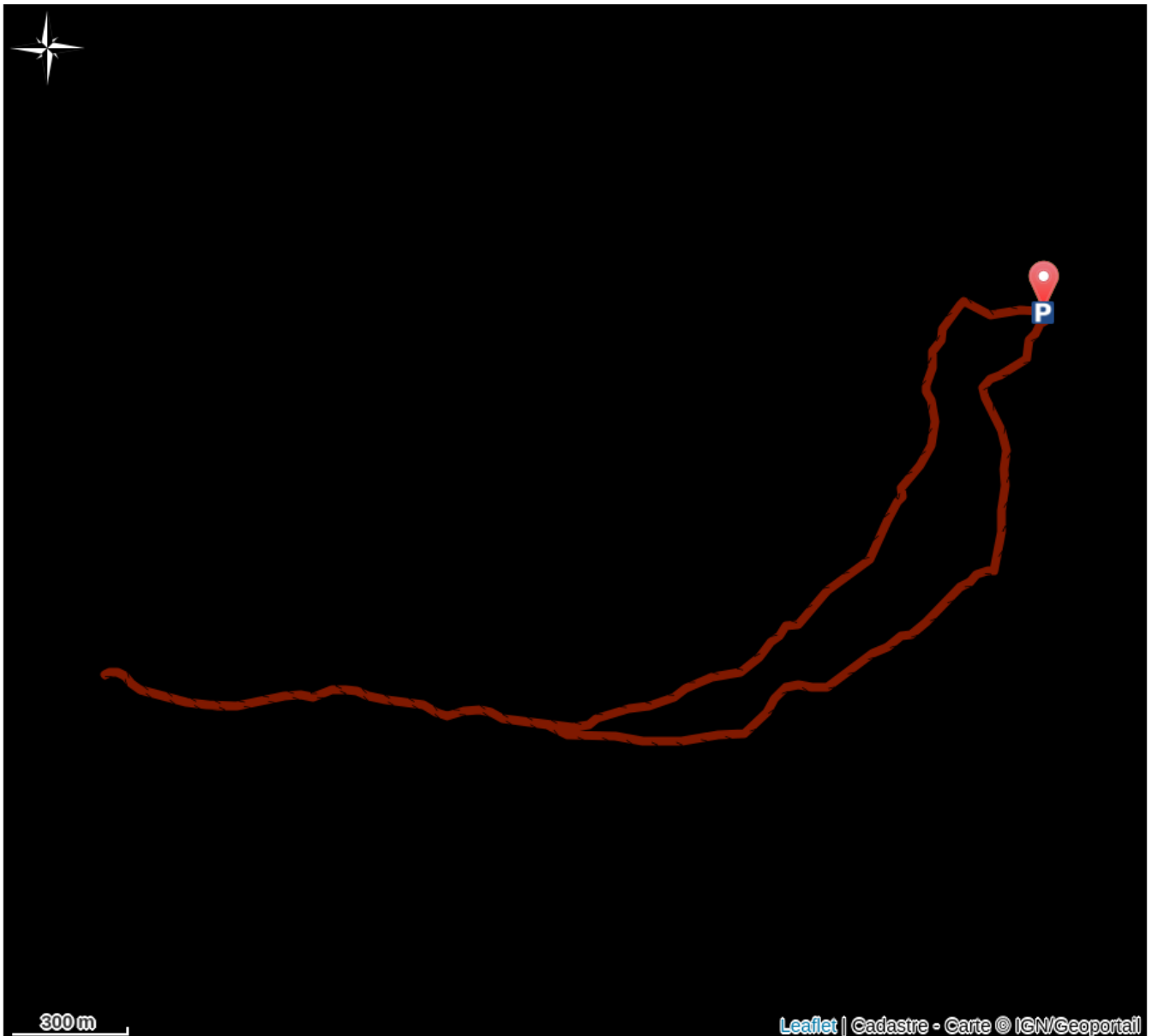
Dal parcheggio (b.78) di fronte alla chiesa, seguire la “Rue de la Madone” poi prendere la prima strada a destra che arriva ad una piccola piazza. Continuare di fronte sul “Chemin du Portalet” scendendo lungo i bastioni e raggiungere lo chalet Ânes de Blore tramite la pista di sinistra.

Oltrepassare lo chalet e dopo il deposito, proseguire sulla pista di sinistra (grosso noce) attraverso un paesaggio aperto su prati e siepi. Poco dopo, rientrare nella foresta, di cui si apprezzerà la frescura in estate.

Qui dominano i resinosi (abeti, abeti rossi e larici) con un sottobosco di bosso magnifico. La pendenza si accentua arrivando sulla pista del Boi Noir. Evitare la salita di fronte, troppo ripida, e preferire il piccolo e facile sentiero sulla destra.

Continuare su questa pista a destra fino al colletto di Puei (b.126), piacevole luogo di pic-nic (tavoli). Tornare al paese di St-Dalmas-Valdeblore tramite la pista forestale percorsa all’andata. Possibilità di visitare il pittoresco paesino dall’architettura medievale.

# Sulla tua strada...



# Tutte le informazioni utili

## Consigli

Attività accessibili :

Noleggio di asini "Anes de Blore" a Saint-Dalmas-Valdebllore

Tél. : 00 33 (0)6 88 47 19 70

[www.anesdebllore.fr](http://www.anesdebllore.fr)

"Parapendio" a La Colmiane - Valdebllore

Voli con Imagin'Air, equipaggiamenti per disabili.

[www.imagin-air.com](http://www.imagin-air.com)

## Comment venir ?

### Trasporto

No servizio autobus : i trasporti pubblici si fermano al paese precedente, La Colmiane.

Per arrivare a la Colmiane : da metà giugno a metà settembre: Randobus Lignes d'Azur

Linea 730 - Vallée de la Vésubie

- Partenza Nice Vauban : 07h15 / Arrivo a la Colmiane : 09h10

- Partenza da la Colmiane : 16:40 / Arrivo a Nice Vauban : 18:45

Maggiorni informazioni su <http://www.lignesdazur.com/> rubrique Randobus

Tél. : 08 1006 1006

### Accesso

Dalla Vésubie dopo Nizza 50 km: autostrada A8. uscita 52 Nice Saint Isidore - poi RD6202 (Route de Grenoble) fino a Plan du Var, poi D2565 direzione Saint-Martin-Vésubie.

Prendere poi la direzione La Colmiane/Valdebllore, poi Saint-Dalmas-Valdebllore.

### Parcheggio consigliato

Parcheggio (segnale 78) di fronte alla chiesa di Saint-Dalmas-Vadebllore

## Accessibilità

## **Noleggio gratuito della “Joëlette”**

[Département des Alpes Maritimes](#)

[Tél. : 00 33 0\(4\) 97 18 60 00](tel:00330497186000)

[www.departement06.fr](http://www.departement06.fr)

Maison del Parco nazionale del Mercantour a St-Martin-Vésubie

Tél. : 00 33 (0)4 93 03 23 15 [www.mercantour.eu](http://www.mercantour.eu)

---

 Joelette

## **Luoghi di informazione**

### **Maison du Parc national du Mercantour - Saint-Martin-Vésubie**

8, Avenue Kellermann - Villa Les Iris,  
06450 Saint-Martin-Vésubie

[vesubie@mercantour-parcnational.fr](mailto:vesubie@mercantour-parcnational.fr)

Tel : 04 93 03 23 15

<http://www.mercantour-parcnational.fr>

### **Office de Tourisme Métropolitain - Bureau d'information de Saint-Martin-Vésubie**

Place du Général de Gaulle, 06450 Saint-Martin-Vésubie

[info.saintmartinvesubie@nicecotedazurtourisme.com](mailto:info.saintmartinvesubie@nicecotedazurtourisme.com)

Tel : 04 93 03 21 28

<https://www.explorenicecotedazur.com/>