

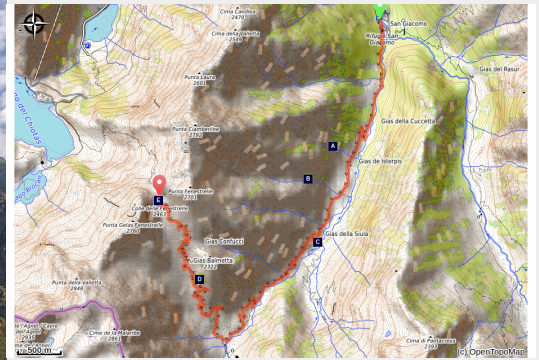


# Il Colle di Fenestrelle da San Giacomo di Entracque

Parco Naturale Alpi Marittime - Entracque



Le prime luci sul Colle di Fenestrelle, seminascosto al centro della foto (Roberto Pockaj)



*Una lunga ascesa, con la sua parte meno faticosa a monte del Piano del Praiet, con un buon fondo del sentiero e una pendenza sempre incredibilmente costante.*

In un ambiente roccioso e selvaggio come la Valle Gesso, stupisce quasi poter salire fino al Colle di Fenestrelle spesso circondati da dolci pendii inerbati. La zona attorno al colle è spesso frequentata da stambecchi e camosci. Il valico è un ottimo punto di osservazione sul Monte del Gelas, che custodisce il ghiacciaio più meridionale delle Alpi.

## Informazioni utili

Pratica : Escursionismo

Durata : 4 h

Lunghezza : 10.3 km

Dislivello positivo : 1259 m

Difficoltà : Media

Tipo : In giornata : andata e ritorno

Temi : Archeologia e storia, Fauna

# Itinerario

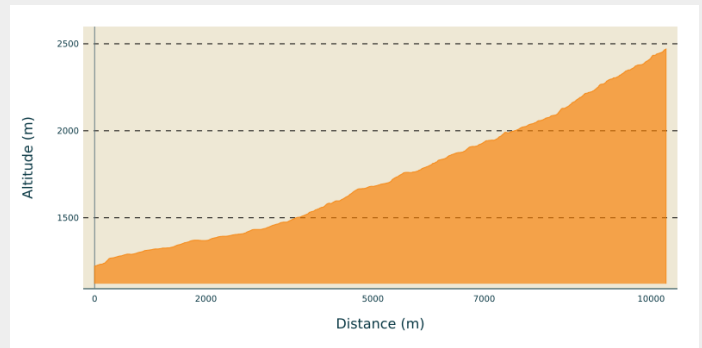
**Partenza** : San Giacomo di Entracque (1226 m)

**Arrivo** : Colle di Fenestrelle (2462 m)

**Marcature** :  GR

**Comuni** : 1. Entracque

## Profilo altimetro

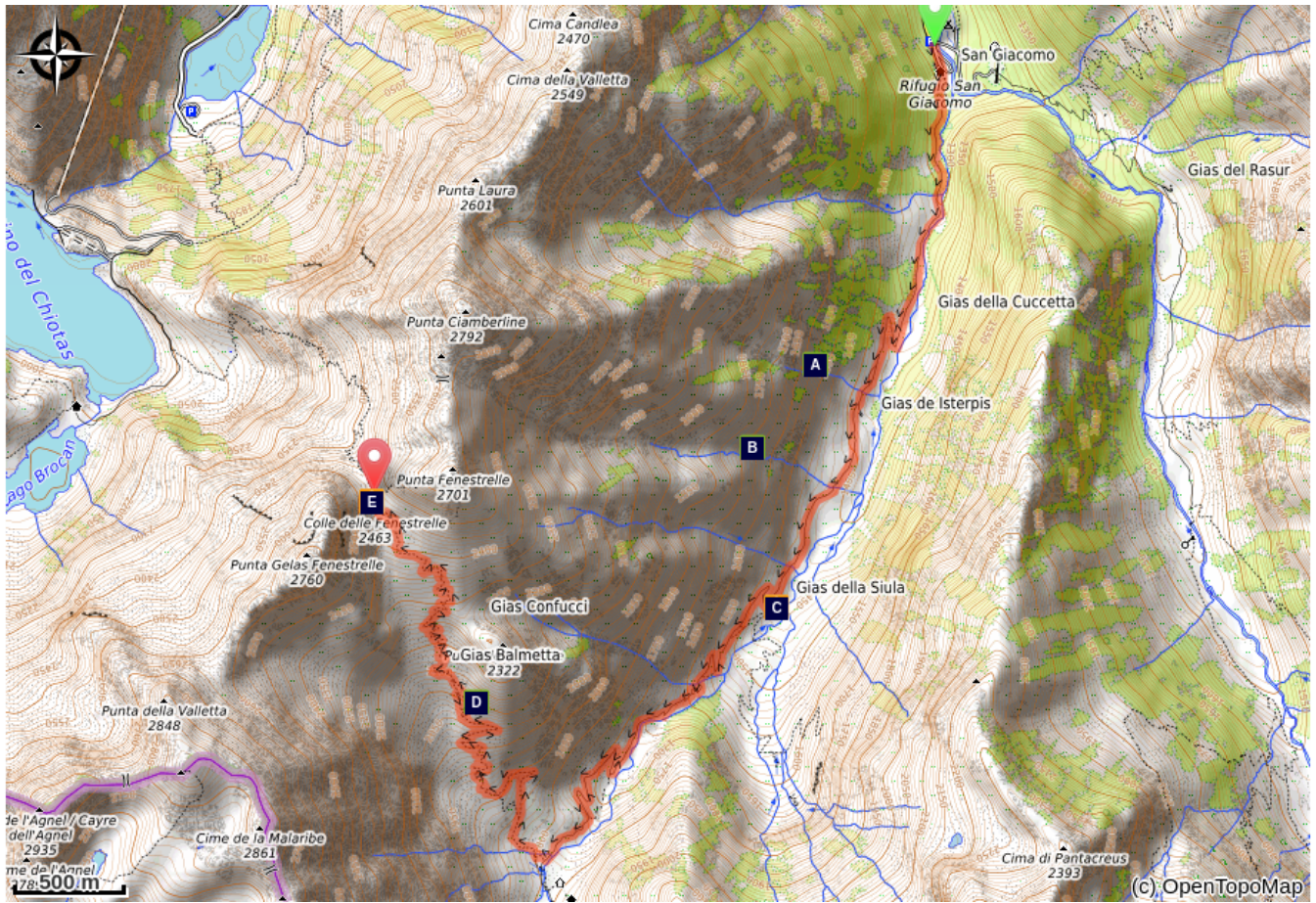





Altitudine minima 1221 m      Altitudine massima 2470 m



Da San Giacomo di Entracque (1226 m), in comune con l'itinerario "Il Rifugio Soria Ellena" {->22}, si sale fino al bivio per il Colle di Fenestrelle, situato proprio all'imbocco del Piano del Praiet (1970 m circa, 2:05 ore da San Giacomo). Qui si abbandona la strada sterrata e si prende a destra il sentiero che segue fedelmente il tracciato di una vecchia mulattiera, ormai quasi del tutto scomparsa, e risale l'intero Vallone di Fenestrelle. Mantenendo incredibilmente la stessa pendenza lungo tutta la salita, il sentiero, tra ampi pascoli in basso e praterie alpine in quota, supera dapprima i ruderi del Gias Alvè, poi del Gias Balmetta. L'ascesa prosegue senza eccessiva fatica con numerosi tornanti, talvolta tagliati da scorciatoie, mantenendosi sul versante sinistro orografico del vallone. Volgendo brevemente a ovest il sentiero si porta su una amena selletta prativa, poi riprende il suo tortuoso incedere verso nord. Poco prima del colle si raggiungono il minuscolo Lagarot di Fenestrelle e quindi, con qualche tornante tra magra erba e pietrame, i ruderi di un ricovero ottocentesco su un panoramico poggio erboso. Una brevissima discesa precede l'ultima risalita, tra pietrame, che conduce al Colle di Fenestrelle (2462 m, 2:05 ore dal Piano del Praiet). Splendido il panorama che si gode dal colle: alle spalle il Monte Gelas e gli omonimi ghiacciai; di fronte, scendendo un poco oltre il valico il Massiccio dell'Argentiera (leggermente sulla sinistra) ed in basso il Bacino del Chiotas.



# Sulla tua strada...



-  La reintroduzione del Gipeto (A)
-  Il Piazzale dei Cannoni (C)
-  Il Ricovero Fenestrelle (E)

-  Il Gipeto (B)
-  Lo stambecco delle Alpi (D)

# Tutte le informazioni utili

## **Nel cuore del parco**

Il Parco Nazionale è un territorio naturale, aperto a tutti, ma soggetto ad un regolamento che è utile conoscere per preparare il vostro soggiorno.

## **Comment venir ?**

### Trasporto

Società di servizi Nuova Benese - Linea regolare Cuneo, Valdieri, Entracque -  
Telefono : 00 39 (0) 171 69 29 29 - [www.benese.it](http://www.benese.it)

Linea SNCF TER Provence Alpes-Côte d'Azur Per gli spostamenti nella regione PACA e verso Cuneo [www.ter-sncf.com/pac](http://www.ter-sncf.com/pac)

Trenitalia per gli spostamenti in regione Piemonte <https://www.trenitalia.com/it.html>

### Accesso

Da Borgo San Dalmazzo si risale la Valle Gesso. Superato Valdieri si svolta a sinistra per Entracque. Prima del paese si svolta a destra per San Giacomo e poi ancora a destra per San Giacomo. Posteggio a pagamento nella stagione estiva.

### Parcheggio consigliato

San Giacomo di Entracque (1226 m)

# Sulla tua strada...

---



## La reintroduzione del Gipeto (A)

Il Vallone della Barra è stato scelto come sede di rilascio nel progetto di reintroduzione del Gipeto barbuto sulle Alpi. Sterminato (pare che l'ultima uccisione risalga al 1913 in Valle d'Aosta) a causa della sua mole e dell'errata credenza che lo voleva implacabile predatore di ovini, è di nuovo presente sui cieli dell'arco alpino. Dal 1986 infatti ha preso inizio un progetto di reintroduzione che ha coinvolto Austria, Francia, Svizzera ed Italia; tra il 1994 e il 2015, anche nel territorio del Parco sono state rilasciate coppie di giovani gipeti con cadenza biennale (in alternanza con il parco francese del Mercantour) per un totale di 43 individui.

Credito fotografico : Roberto Pockaj

---



## Il Gipeto (B)

Il Gipeto barbuto (*Gypaetus barbatus*), anche noto come Avvoltoio degli agnelli, ha un'apertura alare che può raggiungere i 285cm ed un peso che può superare i 6kg. Eccezionale veleggiatore, in grado di sfruttare anche la minima corrente ascensionale, è un necrofago che si nutre solamente di carcasse di animali, in prevalenza ungulati selvatici e domestici. Divoratore di ossa, cartilagini e legamenti, trasporta in volo le ossa più grandi per frantumarle lasciandole cadere sulle rocce e potersene poi cibare. Monogamo e longevo il gipeto è solito nidificare sulle pareti rocciose tra i 1000 e i 3000m di quota.

Credito fotografico : Michelangelo Giordano

---



## Il Piazzale dei Cannoni (C)

La denominazione di Piazzale dei Cannoni, o forse meglio Piana dei Cannoni, è verosimilmente dovuta alla presenza, nel secondo conflitto mondiale, della 181° Batteria di mortai da 210/8. Le piazzole dei pezzi si trovano poco a sud della strada sterrata, lungo il pendio, anche se non facilmente identificabili. Sul lato opposto del vallone, oltre il torrente, si rinvengono i resti di probabili locali logistici e perfino di una cucina all'aperto.

Credito fotografico : Roberto Pockaj

---



## Lo stambecco delle Alpi (D)

Il Colle di Fenestrelle, così come la zona circostante, è assai frequentato dallo stambecco.

Lo Stambecco delle Alpi (*Capra ibex*), frequenta praterie alpine e pareti rocciose anche oltre i 3000 m, spingendosi nei fondovalle (purché non boscati) solo ad inizio primavera, per potersi rifocillare dopo il lungo inverno. Entrambi i sessi sono dotati di corna ad accrescimento annuale, ma di dimensione decisamente maggiore nei maschi. Il mantello, beige chiaro in estate, scurisce in inverno fino a bruno scuro.

Stanziale, pascolatore, si nutre essenzialmente di erba, integrata da muschi, licheni e foglie di arbusti montani in particolare nel periodo invernale.

Credito fotografico : Roberto Pockaj

---



## Il Ricovero Fenestrelle (E)

I ruderi nei pressi del valico appartengono al Ricovero Fenestrelle, intitolato al Tenente Angelo Bertolotti. Costruito nel 1888 ed utilizzato fino al secondo conflitto mondiale, era in grado di ospitare un presidio di 10 uomini paglia a terra. I coniugi Boggia, nella loro guida "La Valle Gesso", indicano invece il ricovero come intitolato «alla memoria di Angelo Bortolo, del 1° Rgt. Alpini, caduto sull'Ortigara nel corso della Prima Guerra Mondiale».

Credito fotografico : Roberto Pockaj