


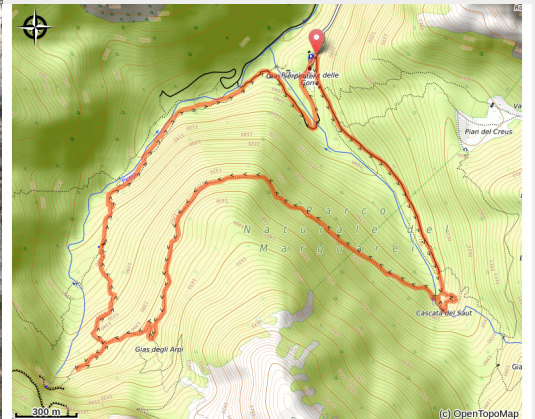


L'anello del Pis del Pesio

Chiusa di Pesio



Le cascate del Pis del Pesio (Roberto Pockaj)



Sentierini, a volte esili ma ben segnati, e comode mulattiere ex militari si alternano on questo breve ma appagante percorso ad anello.

Il Pis del Pesio è una spettacolare cascata dove l'acqua sgorga direttamente da una verticale parete rocciosa e compie un salto di oltre 20 metri. Il fenomeno è tanto affascinante quanto effimero: si manifesta solo per alcune settimane l'anno, in primavera, quando al disgelo l'acqua riempie le cavità ipogee fino a farle traboccare dal sifone terminale del Pis. I bellissimi boschi di faggio ed abete, e le altre cascate, completano le attrazioni di questo interessantissimo itinerario.

Informazioni utili

Pratica : Escursionismo

Durata : 3 h

Lunghezza : 7.8 km

Dislivello positivo : 569 m

Difficoltà : Facile

Tipo : In giornata : anello

Temi : Fauna, Flora, Geologia

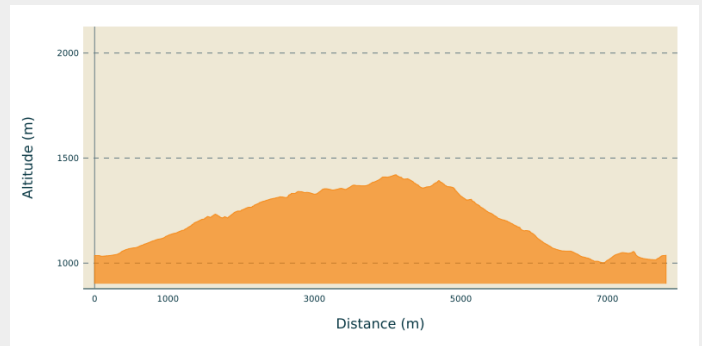
Itinerario

Partenza : Pian delle Gorre (1032 m)

Arrivo : Pian delle Gorre (1032 m)

Comuni : 1. Chiusa di Pesio

Profilo altimetro



Altitudine minima 1002 m Altitudine massima 1421 m

A Pian delle Gorre (1032 m), sul lato destro dell'omonimo rifugio, si imbecca la strada sterrata, in leggera discesa, che passa a fianco dell'ex cimitero partigiano e si dirige all'Osservatorio Faunistico delle Canavere. La sterrata diventa subito una comoda mulattiera e si allunga all'interno di un bosco di abete bianco, arrivando a passare su ponte in legno il torrente che scende dal Vallone del Saut.

Qui ci si immette su una pista sterrata, che si segue verso destra. Si attraversa un secondo ponte in legno e si scende in direzione nord nord-ovest, costeggiando il torrente. Giunti ad uno spiazzo, si trascura una traccia sulla destra e si continua lungo la sterrata che piega a sinistra (sud ovest) e costeggia il Torrente Pesio. Prima del successivo ponte in legno sul Torrente Pesio, si imbecca sulla sinistra il sentiero per il Gias Fontana e il Pis del Pesio.

Il sentiero segue il corso torrente, ai piedi di un bosco di faggio e abete bianco. Si trascura sulla destra il sentiero che scende all'Osservatorio Faunistico delle Canavere poi,

con una ripida salita verso sud e diversi tornanti, ci si allontana dal Torrente Pesio; si passa su passerella in legno un ruscelletto e si giunge al Gias Fontana (1218 m, 0:55 ore da Pian delle Gorre).

Al gias si ignora il sentiero a destra per il Passo del Baban.

Chi vuole fare incetta di cascate, può invece compiere una breve deviazione di alcuni minuti verso il Passo del Baban ed ammirare anche bella Cascata del Gias Fontana.

Ci si tiene sulla sinistra, entrando in uno splendido bosco di faggio, e si sale con traversi e ripide salite fino ad un bivio: a sinistra si prosegue per il Gias degli Arpi, a destra per il Pis del Pesio.

Si imbecca il percorso di destra, salendo con numerosi stretti e ripidi tornanti fino ai piedi della cascata del Pis del Pesio (1410 m, 0:40 ore dal Gias Fontana).

Tornati sui propri passi fino all'ultimo bivio, si prosegue questa volta in direzione del Gias degli Arpi. Si sale tra faggi ed abeti bianchi fino ad immettersi sulla mulattiera ex militare che unisce Pian delle Gorre con il Colle del Prel.

Si segue la mulattiera verso sinistra in lieve ma costante discesa. Il lungo percorso termina ben più a bassa quota, nel Vallone del Saut. Qui dopo aver passato un impetuoso torrente su una lunga passerella in legno, si incontra un bivio: si abbandona la vecchia mulattiera e sale a destra, trascurando subito il ponte sulla sinistra e proseguendo a salire su un evidente sentierino. Si giunge in breve alla prima delle due Cascate del Saut (1222 m, 1:05 ore dal Pis del Pesio), dove un balcone in

legno consente di godere al meglio lo spettacolo. Passato un ponte in legno si raggiunge la seconda cascata; dopo una breve risalita, un ripido sentierino ridiscende velocemente alla vecchia mulattiera ex militare abbandonata poco prima. Si continua sulla mulattiera verso sinistra, fino ad uno slargo dove giunge da valle una comoda strada sterrata. Si prosegue la discesa sulla rotabile fino a tornare a Pian delle Gorre (1032 m, 0:25 ore dalle Cascate del Saut).

Sulla tua strada...



Tutte le informazioni utili

Nel cuore del parco

Il Parco Nazionale è un territorio naturale, aperto a tutti, ma soggetto ad un regolamento che è utile conoscere per preparare il vostro soggiorno.

Consigli

Rispettare il regolamento di fruizione del Parco

Comment venir ?

Accesso

Da Chiusa Pesio si risale la Valle Pesio fino alla Certosa, da dove si prosegue sulla stretta strada asfaltata che raggiunge Pian delle Gorre.

Parcheggio consigliato

Pian delle Gorre - Villaggio d'Ardua