

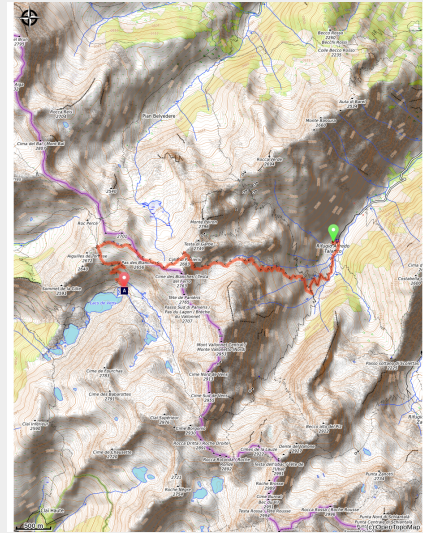


Mercantour - Alpi Marittime - Intorno al Monte Ténibre - Tappa 1

Vallée haute Tinée - Pietraporzio



Randonnée Tinée. Coucher de soleil près de la cabane de Tortisse. (Philippe Pierini - PNM)



Informazioni utili

Pratica : Escursionismo

Durata : 5 h

Lunghezza : 8.0 km

Dislivello positivo : 999 m

Difficoltà : Difficile

Tipo : Itinerari a tappe

Itinerario

Partenza : Rifugio Talarico

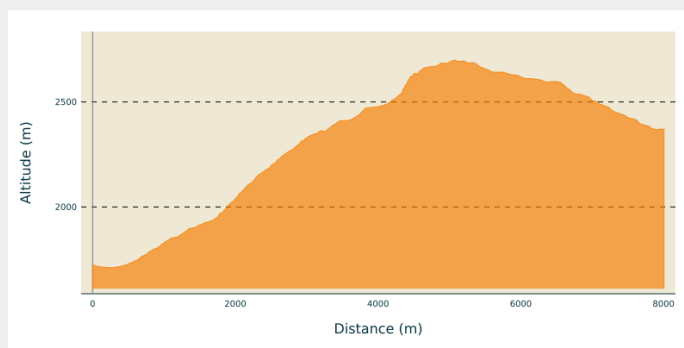
Arrivo : Rifugio di Vens

Comuni : 1. Pietraporzio

2. Argentera

3. Saint-Étienne-de-Tinée

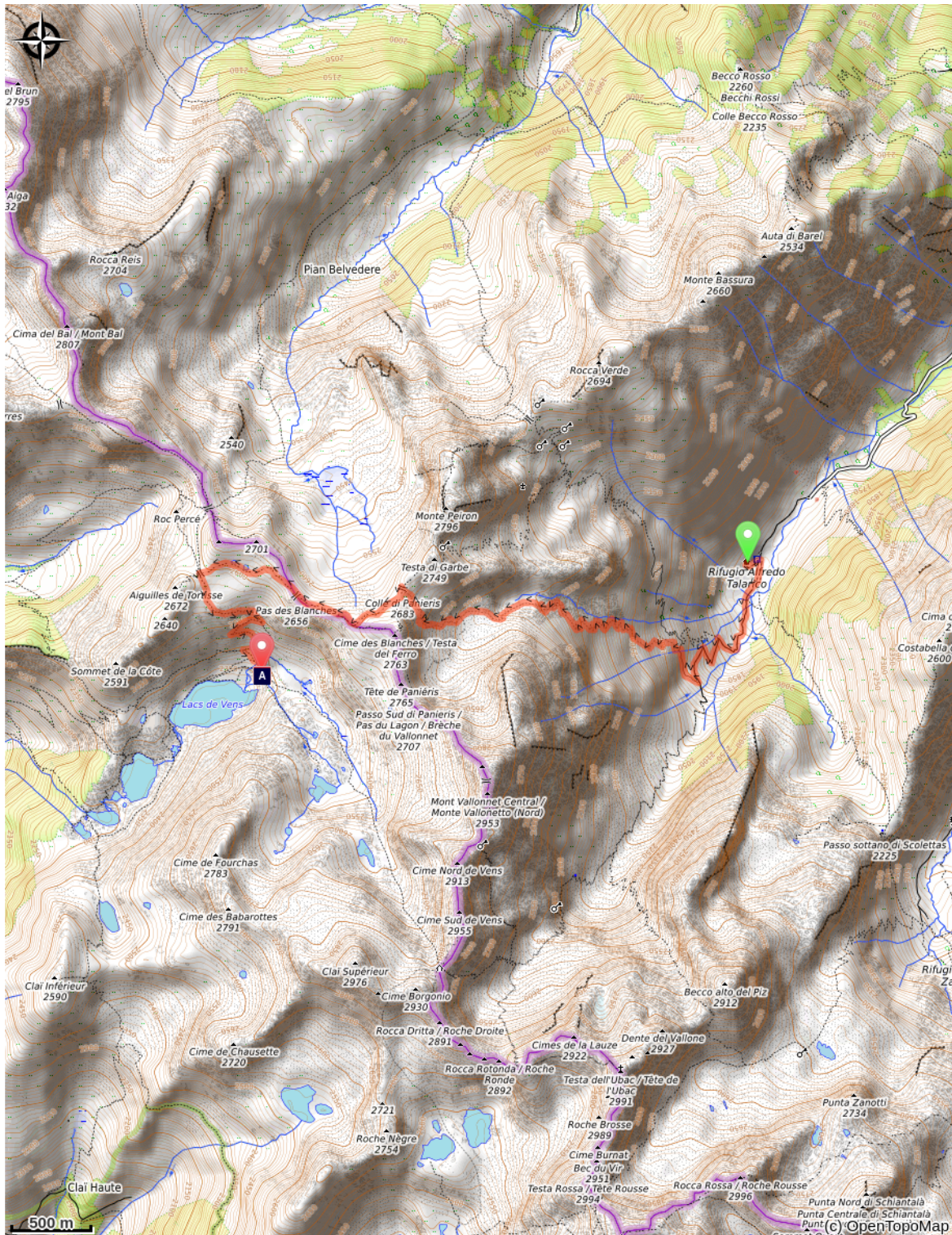
Profilo altimetro



Altitudine minima 1711 m Altitudine massima 2699 m

Dal rifugio, risalire prima la valle superiore di Pontebernardo prima del camping, prima di girare presto a destra per seguire la pista che serve al pascolo della valle di Stau. Lasciare poco dopo il tracciato per imboccare a sinistra il sentiero pietroso a tornanti del COLlet de Panieris. Al cartello informativo del colle, continuare verso ovest oltrepassando il Passo des Blanchés (2655 m) e riscendere dal versante francese sul colle di Tortisse (2591 m) e il suo arco caratteristico, segnalazione 35°. Discesa verso il rifugio di Vens tramite il sentiero a strapiombo sui laghi, segnalazione 24 e 25.

Sulla tua strada...



 Rifugio e lago di Vens (A)

Tutte le informazioni utili

Nel cuore del parco

Il Parco Nazionale è un territorio naturale, aperto a tutti, ma soggetto ad un regolamento che è utile conoscere per preparare il vostro soggiorno.

Sulla tua strada...



Rifugio e lago di Vens (A)

Il rifugio di Vens è custodito esclusivamente durante i mesi estivi. In inverno rimane aperta una sola stanza, che funge da riparo per gli escursionisti. Il rifugio domina una corona di laghi che portano lo stesso nome. Di origine glaciale, i laghi sono il risultato dell'erosione operata dai ghiacciai. Il lago sotto al rifugio (il più grande) raggiunge una profondità di 31 metri. Stambecchi, camosci, mufloni e aquile reali sono assidui frequentatori della zona. Vicino al rifugio potrete inoltre osservare una pianta endemica che è stata a lungo l'emblema del Parco nazionale del Mercantour: la sassifraga dell'Argentera (*Saxifraga florulenta*).

Club Alpino Francese

Posti disponibili: 45 in estate, 30 in inverno (incustodito)

Prenotazioni solo per email in estate: <http://refugedevens.ffcam.fr/reservation.html>

Pasti, no doccia

Credito fotografico : CAF / DR