

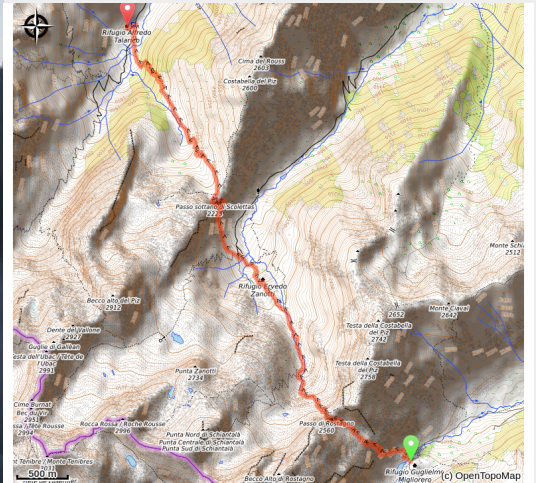


Mercantour - Alpes Maritimes - Intorno al Mont Ténibre - Tappa 5

Vinadio



Randonnée en Stura. Refuge Migliorero vu de haut (Refuge Migliorero)



Informazioni utili

Pratica : Escursionismo

Durata : 5 h

Lunghezza : 8.4 km

Dislivello positivo : 720 m

Difficoltà : Difficile

Tipo : Itinerari a tappe

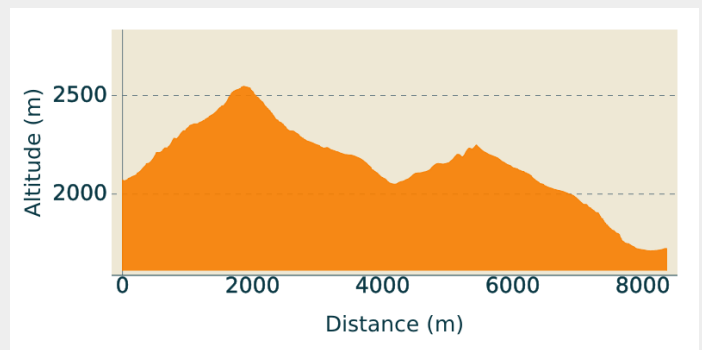
Itinerario

Partenza : Rifugio Migliorero

Arrivo : Rifugio Talarico

Comuni : 1. Vinadio
2. Pietraporzio

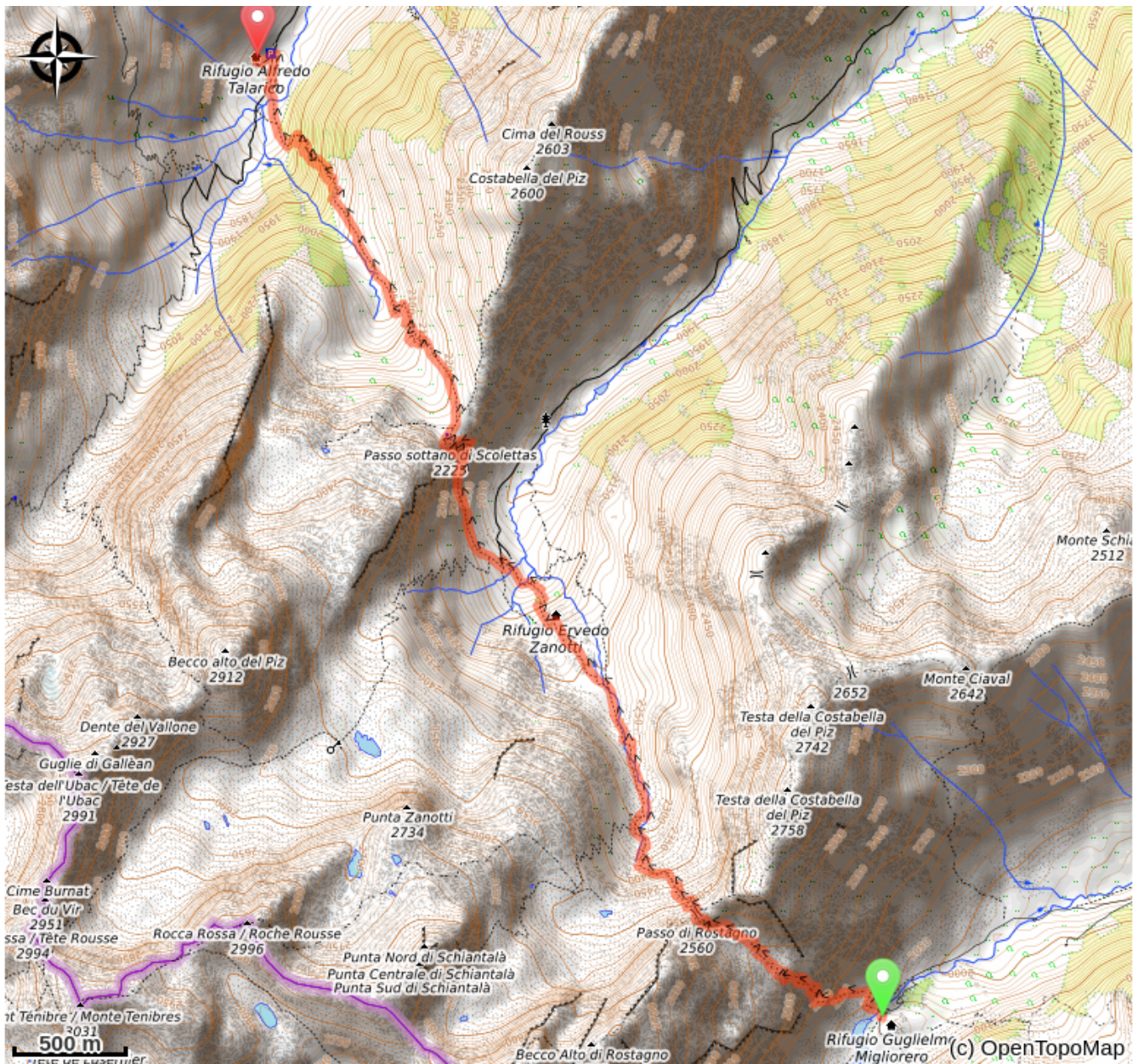
Profilo altimetro



Altitudine minima 1711 m Altitudine massima 2547 m

Dal rifugio, scendere dal lago d'Ischiator e percorrere (nor-ovest) il tracciato a curve all' adret roccioso del Passo di Rostagno (2536m) ; scendere dal versante Nord verso il rifugio Zanotti (2200m), poi sul Gias del Piz (2042 m). Un largo sentiero militare (tunnel) conduce facilmente al Passo Sottano delle Scolettas (2223m); scendere (direzione nord) su un buon sentiero attraverso gli alpeggi, poi in un ripido versante boscoso per giungere al cosiddetto Prati del Vallone, antico insieme di caserme che ospitano il rifugio CAI Talarico (1700m).

Sulla tua strada...



Tutte le informazioni utili