




L'escursione dei colori - Anello del Cians e di Daluis - Tappa 2

Vallées haut-Var&Cians - Guillaumes



Randonnée gorges de Daluis. Au fond des gorges le fleuve Var qui a creusé ses gorges. (Philippe Richard - PNM)

Informazioni utili

Pratica : Escursionismo

Durata : 6 h

Lunghezza : 16.8 km

Dislivello positivo : 983 m

Difficoltà : Difficile

Tipo : Itinerari a tappe

Itinerario

Partenza : Guillaumes

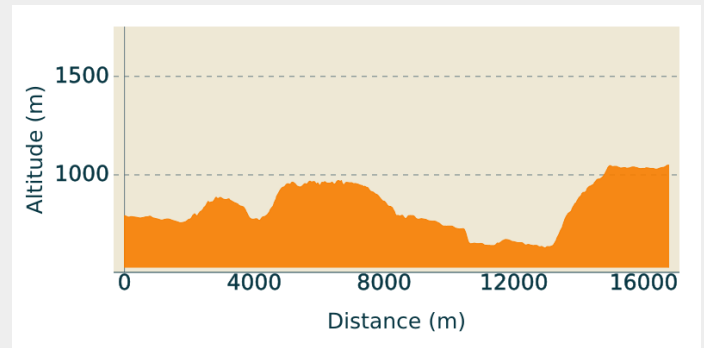
Arrivo : Saint-Léger

Comuni : 1. Guillaumes

2. Sauze

3. Daluis

Profilo altimetro

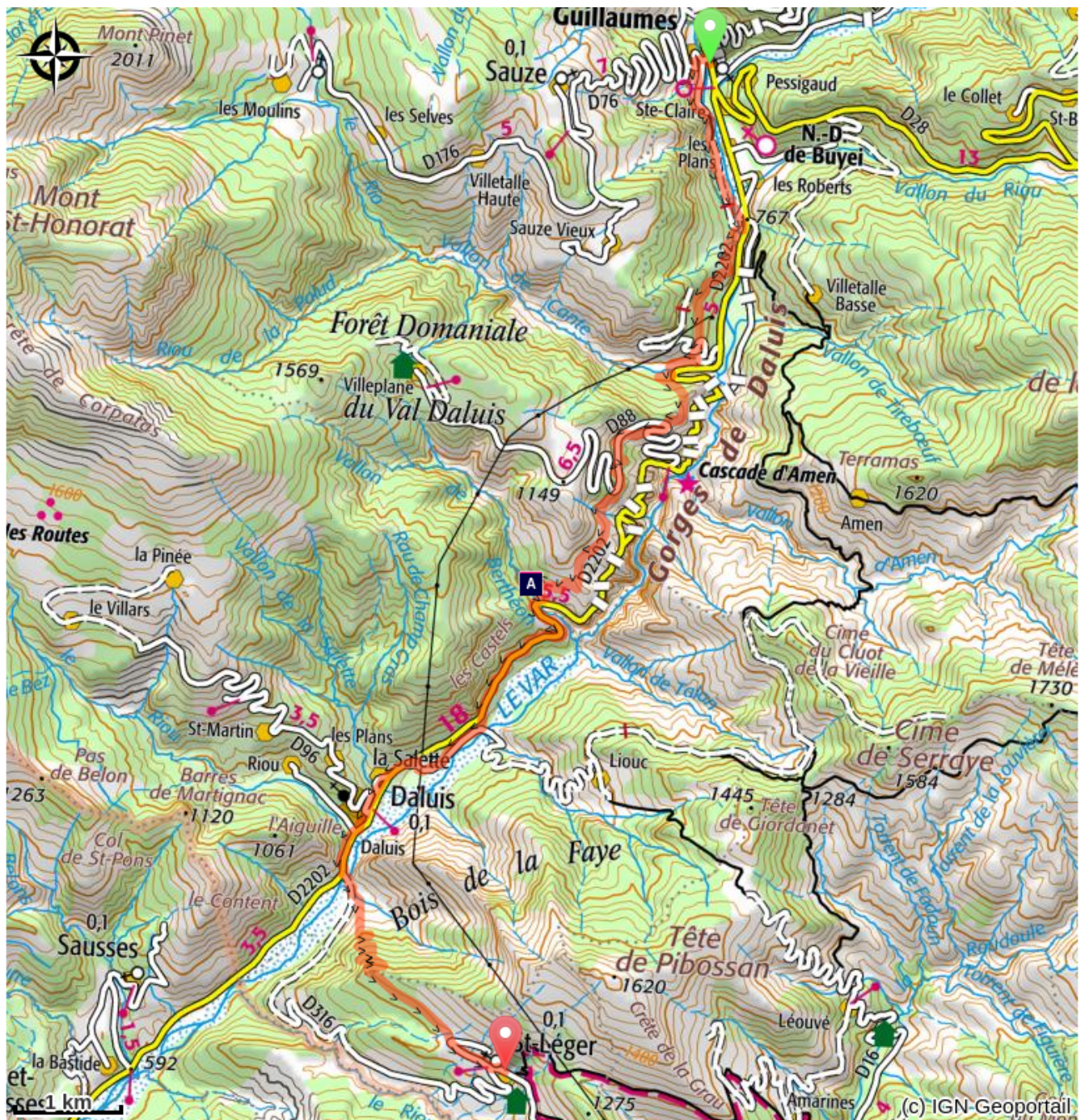


Altitudine minima 629
m

Altitudine massima 1050
m

Dalla piazza di Guillaumes (b15) prendere sulla riva destra del Var la pista fino al ponte dei Roberts (767m b 11). Continuare sul sentiero in parallelo alla strada (segnalazione rettangolo giallo) per raggiungere il ponte di Cante (b11). L'itinerario raggiunge la piccola strada provinciale 88 da seguire fino alla segnalazione 7. Intraprendere il sentiero escursionistico in direzione del ponte di Berthéou e del belvedere delle gole di Daluis. Alla segnalazione 7a in andata/ritorno, proseguire sempre a sinistra (sud-est); il sentiero conduce al cosiddetto "punto sublime", dove, dopo la piattaforma in sicurezza, si è a strapiombo sulle gole di Daluis da più di 100m di altezza; scoprire un paesaggio incredibile di verticalità e di fronte, nella falesia, le vestigia delle miniere di rame. Attraverso una vegetazione mediterranea, raggiungere la valle di Verthéou (b6 e b5). Girare a destra, attraversare la valle e proseguire per raggiungere la strada provinciale 2202. Attraversare la strada (b3) e andare in direzione del Ponte di Durandy (654m), la Salette (b60) e da Daluis (645m), proseguire fino alla segnalazione 100 all'uscita del paese sulla D2202. L'itinerario attraversa il Var e sale rapidamente sul fianco della collina in direzione di Saint Léger (b102). Continuare sul sentiero per raggiungere il centro del paese (b247).

Sulla tua strada...



 Una falesia molto compatta! (A)

Tutte le informazioni utili

Sulla tua strada...



Una falesia molto compatta! (A)

Sull'altra riva della valletta di Berthéou possiamo scorgere una falesia di colore chiaro, quasi bianca: si tratta delle quarziti del Trias, che posano direttamente sulle riconoscibili peliti rosse del permiano.

Questa roccia estremamente compatta è stata utilizzata sul posto come materiale principale per l'edificazione del bellissimo viadotto di Berthéou, costruito all'inizio del XX secolo per la linea di tram a vapore che collegava a Guillaumes.

Ritroviamo le quarziti anche nelle marmitte dei giganti della valletta di Berthéou, dove hanno svolto un ruolo abrasivo essenziale. Queste piscine naturali sono un paradiso per gli amanti del canyoning.

Credito fotografico : LOMBART Guy