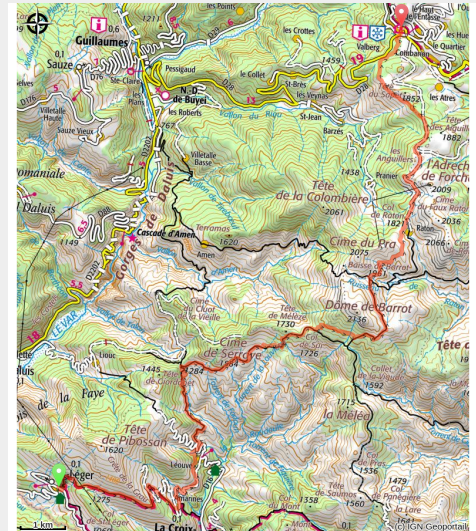




L'escursione dei colori - Anello del Cians e di Daluis - Tappa 3

Vallées haut-Var&Cians - La Croix-sur-Roudoule



Randonnée gorges du Cians. Près du col et de la cime du Raton, non loin des gorges du Cians. (Emmanuel Icardo - PNM)

Informazioni utili

Pratica : Escursionismo

Durata : 8 h 30

Lunghezza : 26.1 km

Dislivello positivo : 1554 m

Difficoltà : Difficile

Tipo : Itinerari a tappe

Itinerario

Partenza : Saint-Léger

Arrivo : Valberg

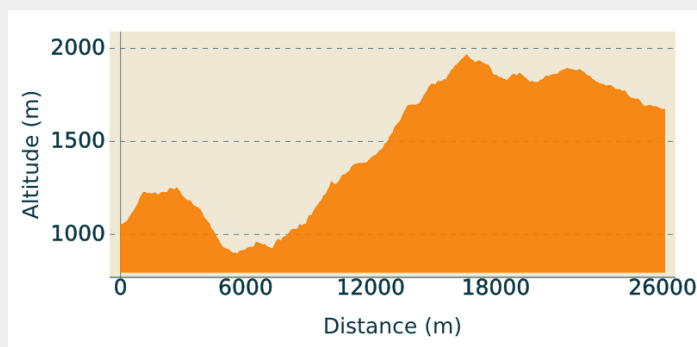
Comuni : 1. La Croix-sur-Roudoule

2. Guillaumes

3. Beuil

4. Péone

Profilo altimetro



Altitudine minima 895
m

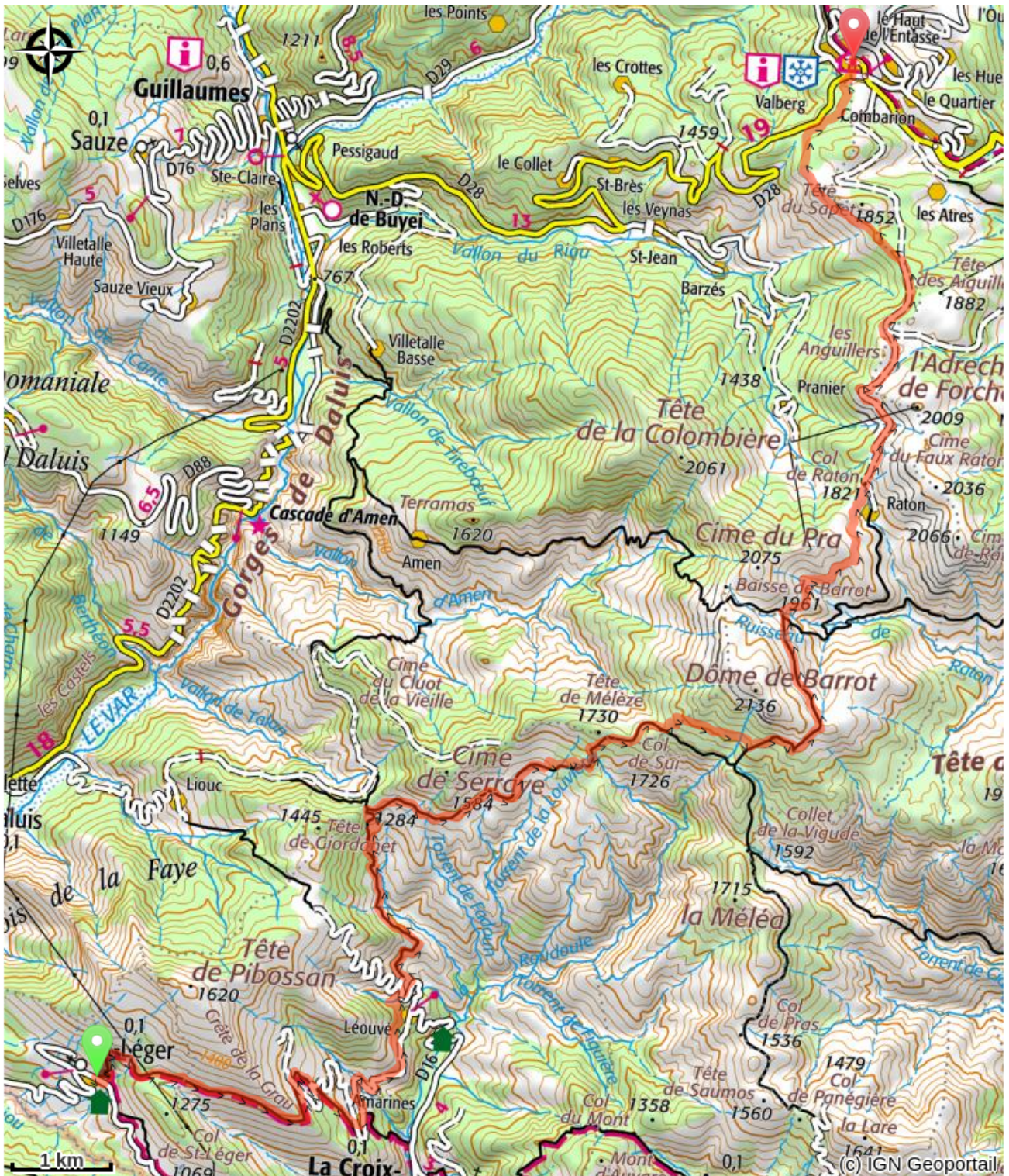
Altitudine massima 1965
m

Alla partenza da Saint Léger, prendere il sentiero segnalato GR51 in direzione della Croix sur Roudoule (balise 242). Al posto chiamato Les Amarines, girare a sinistra (b234) per la pista in direzione del colle di Roua. L'itinerario è segnalato da un tratto giallo. Passaggio (b240) colle di Roua (1284m b 250), girare a destra direzione alta Mihubi (b253). Continuare dritto fino al colle di Sui (1726m, b257). Seguire la direzione del Dôme des Barrot per le segnalazioni 256 et 255.

Scendere verso Valberg dal colle del Raton(1821m) e proseguire sulla pista che inizia il sentiero planetario che passa alla segnalazione 21, segnalazione 11 prima di raggiungere il centro della stazione segnalazione 9.

Per

Sulla tua strada...



Tutte le informazioni utili