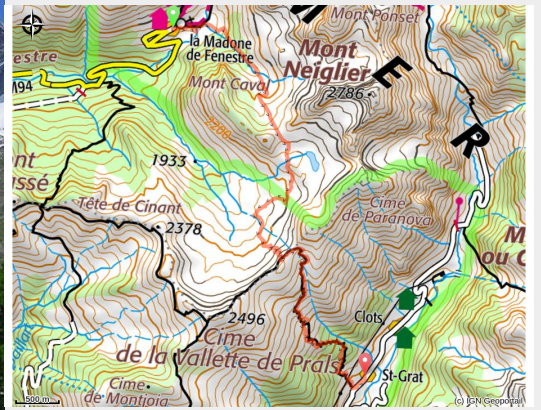




Grand Tour dell'Argentera e della Vallée des Merveilles - Tappa 3

Vallée haute Vésubie - Saint-Martin-Vésubie



Randonnée Mercantour. La cime du Saint Robert, (2919 m) et le sommet du Gélas, (3143 m). (Guigo Franck - PNM)

Informazioni utili

Pratica : Escursionismo

Durata : 5 h 30

Lunghezza : 8.8 km

Dislivello positivo : 702 m

Difficoltà : Difficile

Tipo : Itinerari a tappe

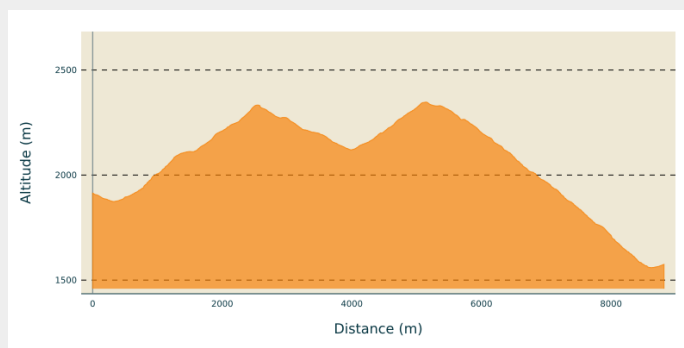
Itinerario

Partenza : Rifugio Madone de Fenestre

Arrivo : Saint-Grat

Comuni : 1. Saint-Martin-Vésubie
2. Belvédère

Profilo altimetro

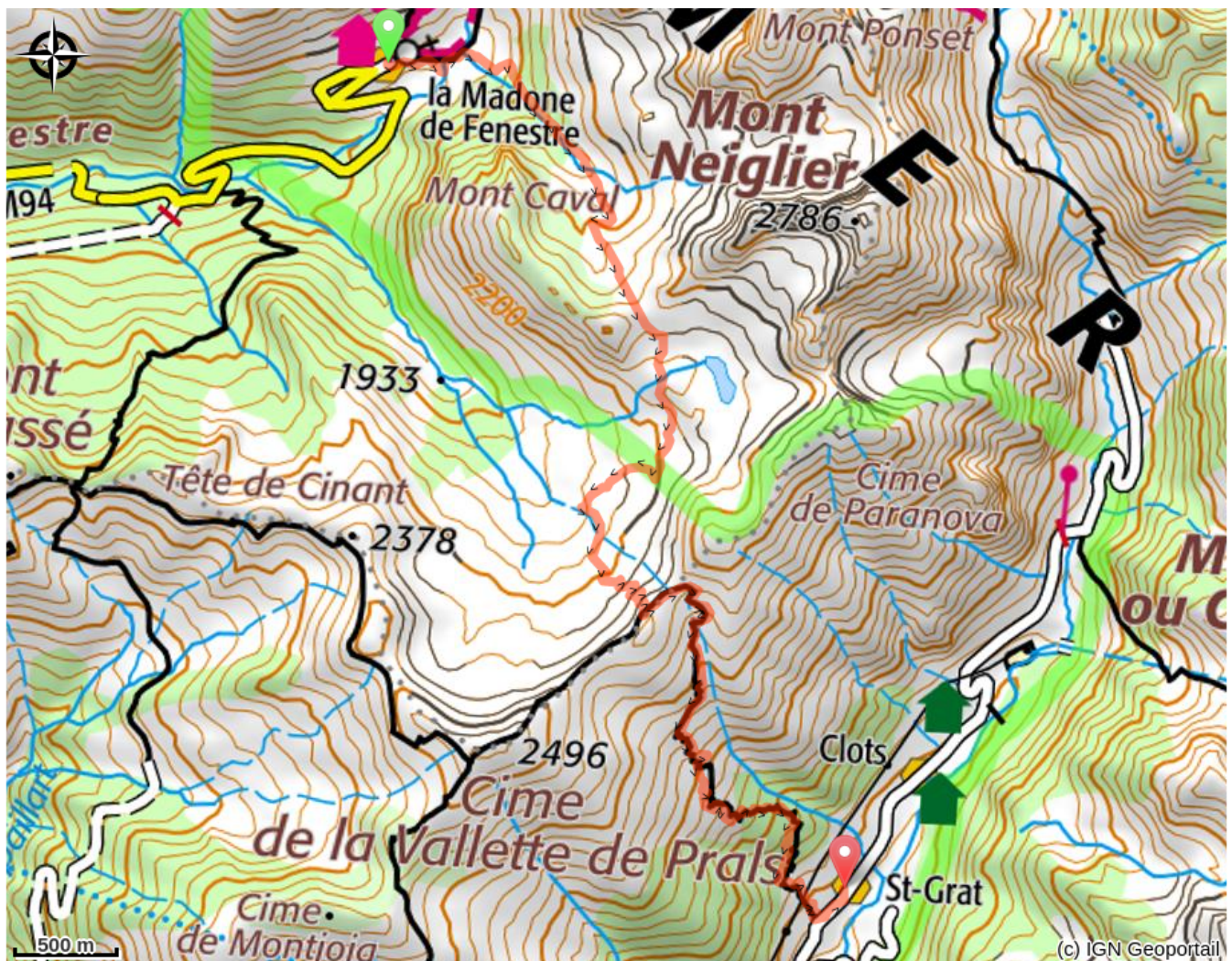


Altitudine minima 1559 m Altitudine massima 2347 m

Raggiungere le fattorie di Madone (v359), attraversare il torrente e, alla pietra miliare b367, percorrere la valle di Ponset. Il sentiero si inerpica lungo il torrente, poi devia a destra, aggirando così il Monte Caval fino alla bassa dei 5 Laghi (b366). Scendere ai laghi di Prals e raggiungere un piccolo colle che riscende su un sentiero un po' più scosceso prima di continuare fra gli alpeggi.

Al segnale b364 (2149 m), una piccola pista molto ripida conduce alla bassa di Prals (b365). Lì, prendere il sentiero di sinistra che scende fino a Saint-Grat.

Sulla tua strada...



Tutte le informazioni utili

Nel cuore del parco

Il Parco Nazionale è un territorio naturale, aperto a tutti, ma soggetto ad un regolamento che è utile conoscere per preparare il vostro soggiorno.