

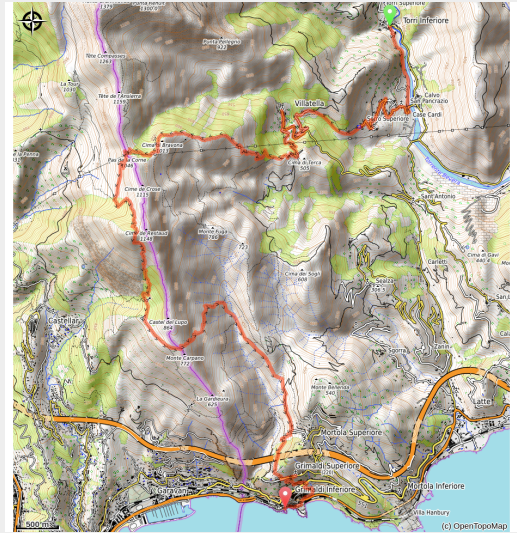


GTAM - Tappa 19 : Torri - Grimaldi

Ventimiglia



Vintimille (Destination Merveille)



Ultima salita fino alla dorsale frontiera attraversando dei graziosi borghi agricoli, un breve passaggio in Francia sul GR52, prima di rientrare in Italia sotto il Monte Carpano per iniziare l'ultima discesa.

Sul territorio di Grimaldi, le grotte di Balzi Rossi sono state occupate dall'uomo nel Paleolitico. Sono stati ritrovati qui utensili e statuette in pietra intagliata, delle tombe e delle incisioni parietali.

Informazioni utili

Pratica : Escursionismo

Durata : 6 h

Lunghezza : 18.0 km

Dislivello positivo : 1318 m

Difficoltà : Difficile

Tipo : Grandi itinerari a tappe

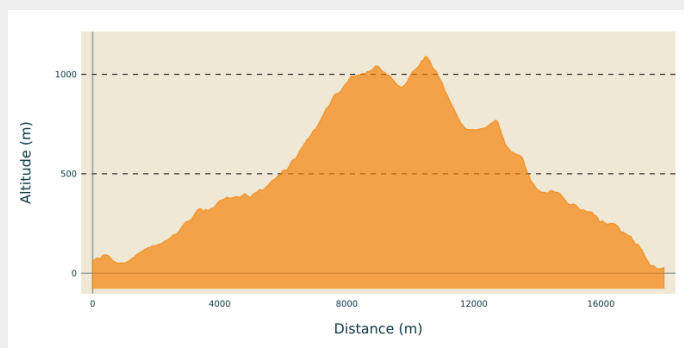
Itinerario

Partenza : Torri

Arrivo : Grimaldi

Comuni : 1. Ventimiglia
2. Menton

Profilo altimetro



Altitudine minima 22
m

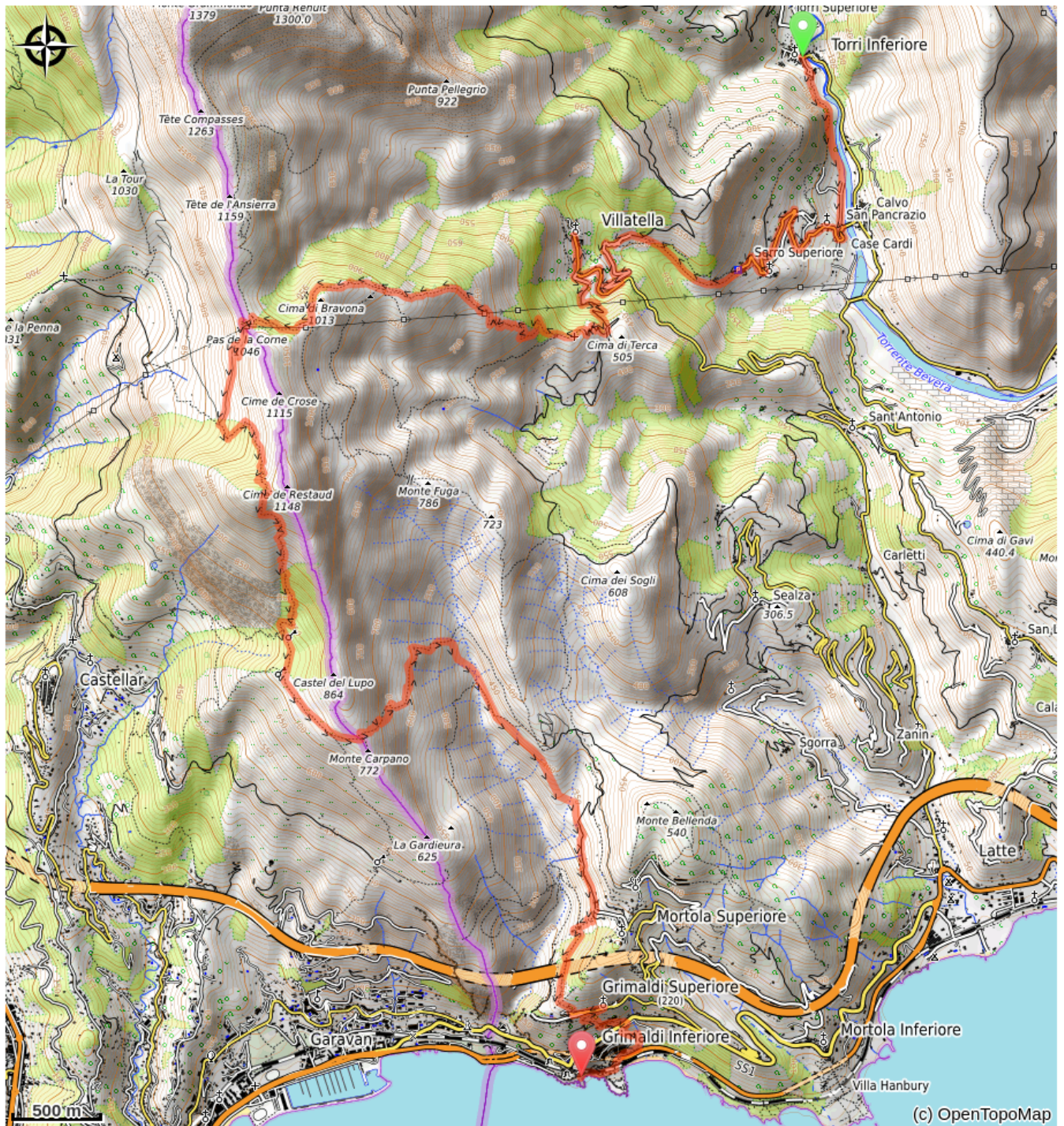
Altitudine massima 1090
m

Dopo il paese di Torri, passare lungo il Bevera in direzione sud. Al ponte, prendere la strada sulla destra per 100m e ancora a destra il sentiero su scale in salita indicato come via Terché. L'itinerario passa di fianco delle proprietà coltivate prima di entrare nel sottobosco.

Dopo qualche minuto un incrocio indica il sentiero Balcon Vilatella. Raggiungere il borgo di Vilatella e proseguire in salita in direzione Gramondo. Passare sulla cima Corna 1050m prima di raggiungere la cresta frontaliera e il versante francese. Prendere sulla sinistra il GR52, attraversare la pineta del colle di Berceau 1962m e sulla destra si trocà la Roc d'Orméa. Salita facoltativa 112m. La discesa sul versante sud è ripida, pietrosa e tecnica. La pendenza si addolcisce avvicinandosi alla foresta 716m, punto di incontro di diversi itinerari (segnale 11); all'altezza del Plan du Lion (segnale 10), mantenersi in direzione sud e lasciare il GR. All'incrocio segnalato seguente, andare a sinistra in leggera salita per oltrepassare nuovamente la linea dorsale in direzione dell'Italia.

Il sentiero, che poi diventa pista, serpeggia per raggiungere il Passo Sette Cammini. Al colle prendere la destra in direzione mare. Ben segnalato in bianco e rosso, raggiunge il paese di Mortola. Sulla piazza di fronte alla cappella si trova il punto di partenza del sentiero segnalato fino a Grimaldi Superiore. Seguendo le indicazioni, il mare è a portata di mano, raggiungere la strada costiera e il sito archeologico di Balzi Rossi.

Sulla tua strada...



Tutte le informazioni utili