

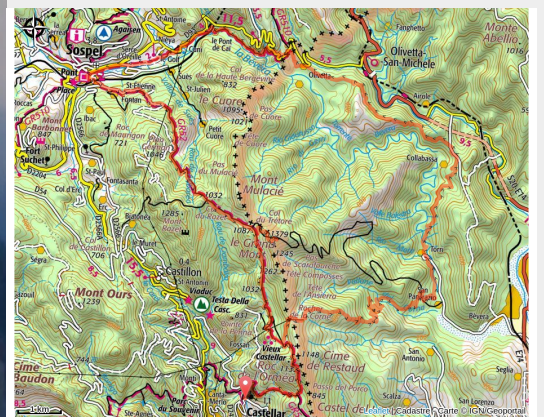


Un balcone sul Mediterraneo Tour franco-italiano del Mont Gramondo -

Vallées Roya&Bevera - Ventimiglia



Randonnée Bévère. Castellar vue de haut. (Mairie de Castellar)



L'itinerario, molto vario, passa di cresta in cresta, lungo delle belle gole e alterna paesaggi selvaggi a uliveti a perdita d'occhio.

Questo itinerario permette di collegare i minuscoli paesi d'Italia, Olivetta, Torri, nel cuore degli uliveti a dei borghi più importanti come Sospel nella valle del Bévère.

Informazioni utili

Pratica : Escursionismo

Durata : 3 jours

Lunghezza : 46.8 km

Dislivello positivo : 3307 m

Difficoltà : Difficile

Tipo : Itinerari a tappe

Itinerario

Partenza : Castellar

Arrivo : Castellar

Comuni : 1. Ventimiglia

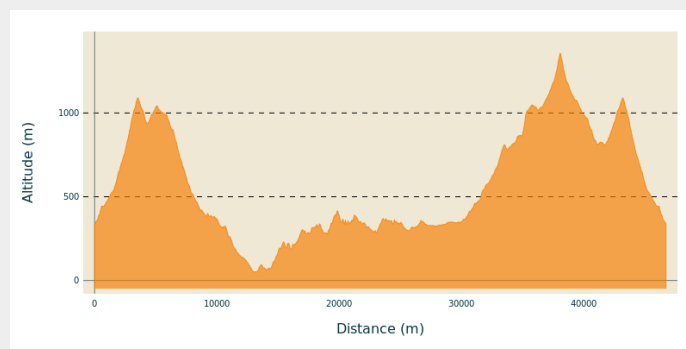
2. Airole

3. Olivetta San Michele

4. Breil-sur-Roya

5. Sospel

Profilo altimetro



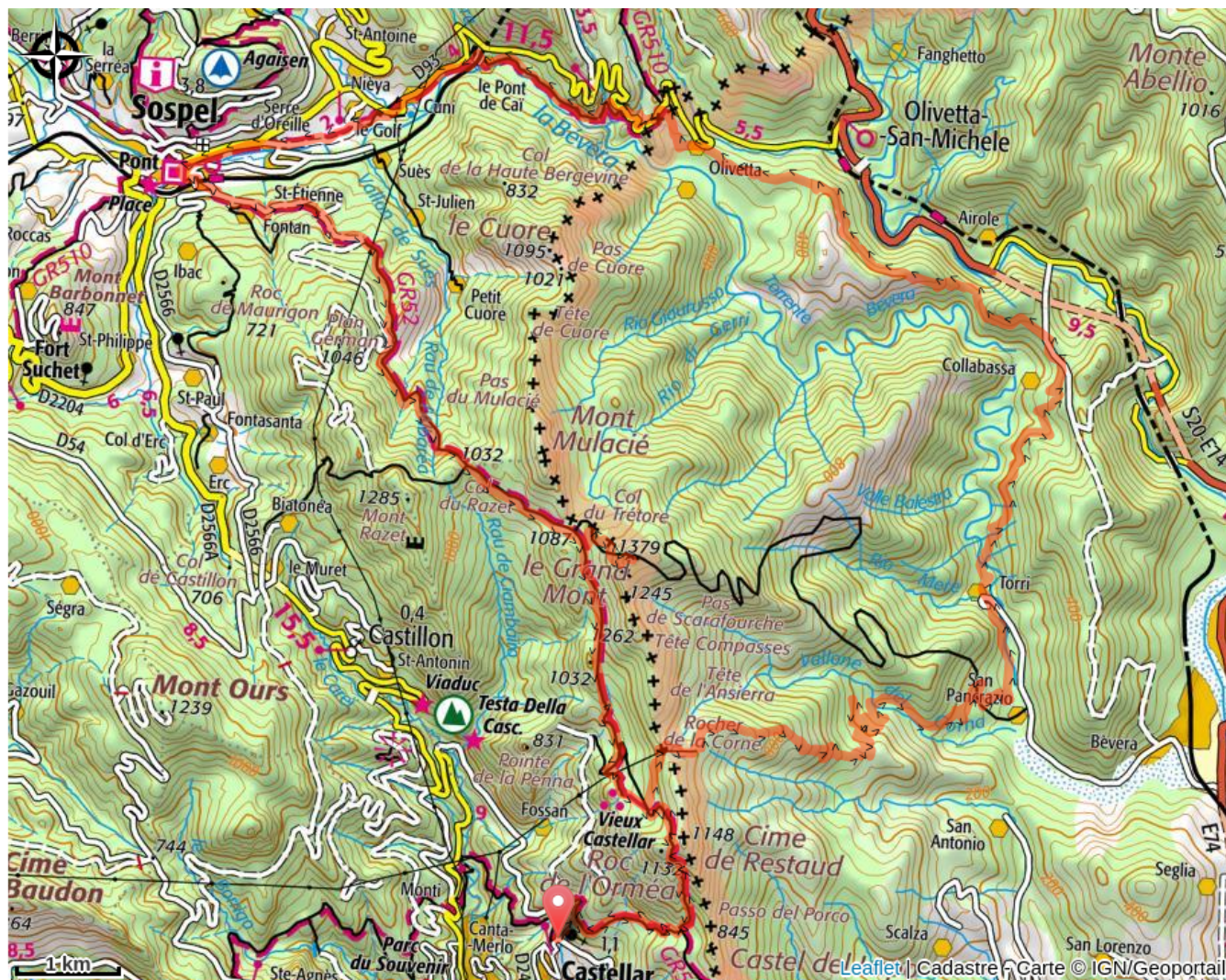
Altitudine minima 51
m

Altitudine massima 1356
m

Tappe :

1. Un balcone sul Mediterraneo Tour franco-italiano del Mont Gramondo - Tappa 1
14.0 km / 956 m D+ / 4 h
2. Un balcone sul Mediterraneo Tour franco-italiano del Mont Gramondo - Tappa 2
15.8 km / 946 m D+ / 5 h 30
3. Un balcone sul Mediterraneo Tour franco-italiano del Mont Gramondo - Tappa 3
15.6 km / 0 m D+ / 5 h 30

Sulla tua strada...



Tutte le informazioni utili

Consigli

Questo itinerario si svolge sui sentieri alpini alta vallata. Prima di partire per l'escursione, informatevi sulle norme di sicurezza.

Una particolare prudenza dovrà essere osservata nella stagione estiva, per eventuali rischi di incendio e disidratazione dovuta al calore eccessivo.

Comment venir ?

Accesso

Menton su A8 (uscita 59), poi seguire la strada di Sospel (D22a) fino a Castellar.

Parcheggio consigliato

Parcheggio a Castellar