L'anello delle 4 valli - Stura - Maira - Haute Tinée - Ubaye - Tappa 1

Pietraporzio

Randonnée Stura. Le Val Stura, Val Gesso et Tinée, Sommets émergeants d'une mer de nuages. Entre Alpi Marittime et Mercantour. (Claude Gouron - PNM)

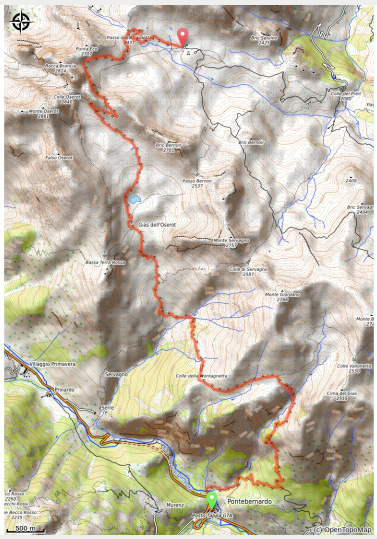

Informazioni utili

Pratica : Escursionismo

Durata : 5 h 30

Lunghezza : 15.3 km

Dislivello positivo : 1743 m

Difficoltà : Difficile

Tipo : Itinerari a tappe

Itinerario

Partenza : Pontebernardo
Arrivo : Rifugio Gardetta
Comuni : 1. Pietraporzio
2. Argentera
3. Canosio

Profilo altimetro

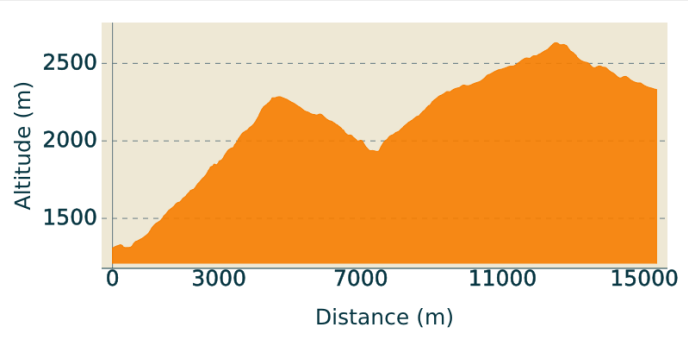

Altitudine minima 1308 m

Altitudine massima 2633 m

Dopo il paese di Pontebernardo, attraversare il torrente di Val Ferriere (1307m) e prendere il sentiero segnalato in bianco e rosso che sale rapidamente in direzione del colle di Vallonetto. Al Pra de la Montagnetta (capanna) 2255m prendere a sinistra la discesa per raggiungere il colle della Montagnetta 2178m. scendere fino all’incrocio con il sentiero della Grande Traversée des Alpes 1941m. La lunga salita verso il rifugio segue la segnalazione della GTA, passa in prossimità del lago Oserot 2307m, del colle Rocca Brancia 2691m e infine il colle Gardetta 2439m. Prendere a destra il colle e restare sulla pista in leggera discesa che vi condurrà fino al rifugio Gardetta 2337m.

Sulla tua strada...

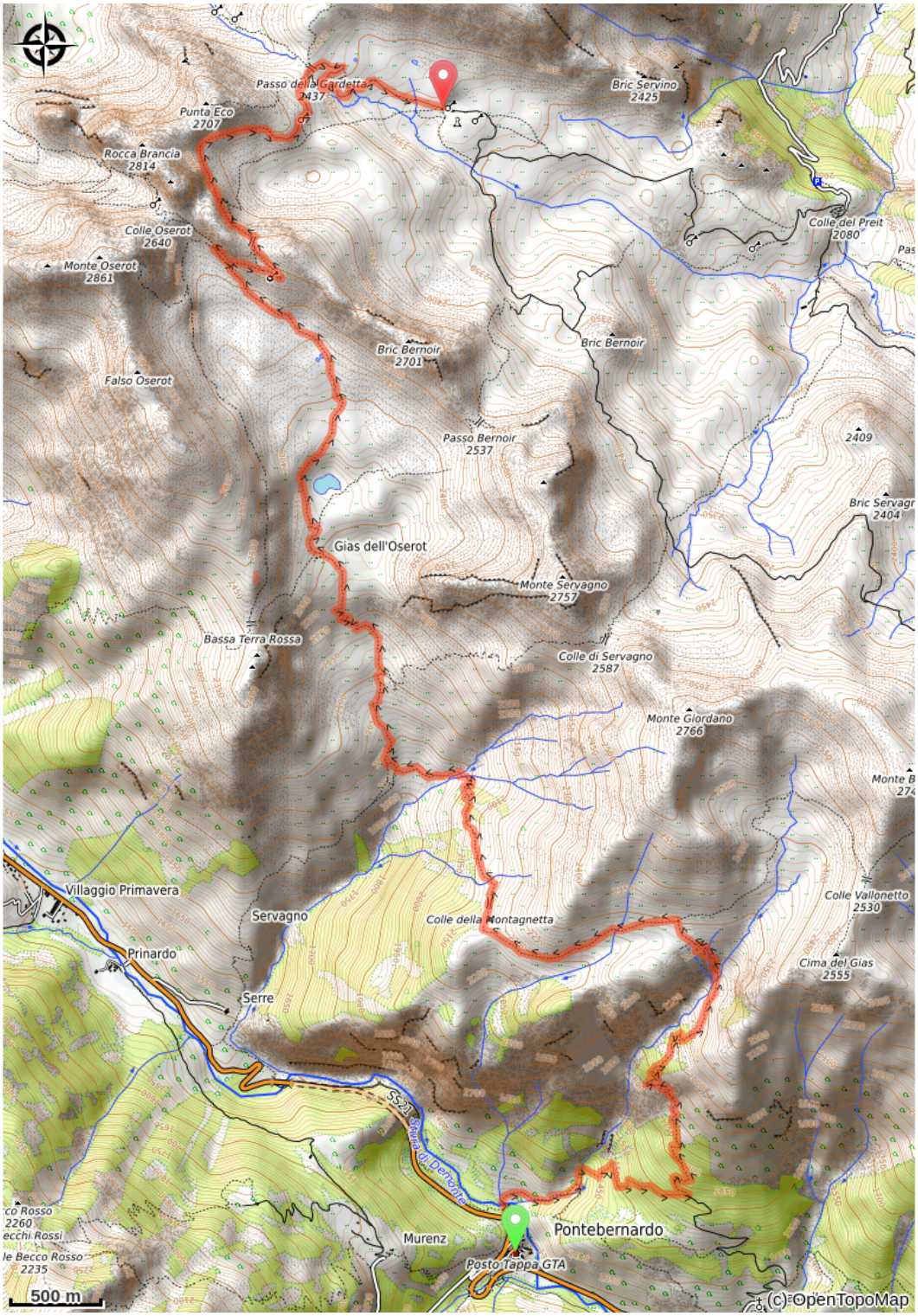

Tutte le informazioni utili