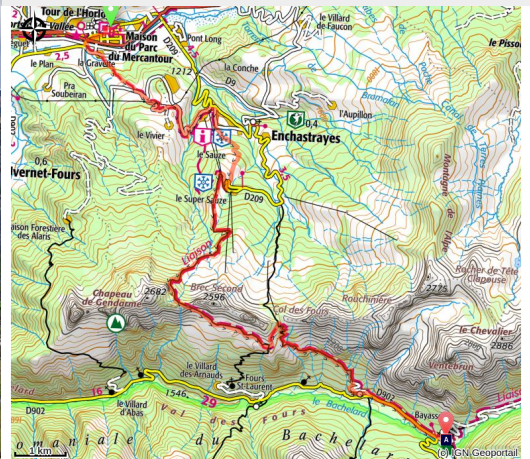




Variante partenza GTM Barcelonnette - Tappa 1 : Barcelonnette - Bayasse

Vallée haute Ubaye - Barcelonnette



Barcelonnette et Faucon de Barcelonnette en début de printemps, les sommets sont encore bien enneigés, nuages de beau temps. (François Breton - PNM)

Il Chapeau de Gendarme, ben visibile dalla Barcelonnette, è una vetta emblematica, particolarmente propizia all'osservazione degli stambecchi.

Una tappa di collegamento che attraversa la piccola località familiare di Sauze e permette di raggiungere la frazione di Bayasse, nel cuore del Vallon du Bachelard.

Informazioni utili

Pratica : Escursionismo

Durata : 6 h 30

Lunghezza : 20.0 km

Dislivello positivo : 1612 m

Difficoltà : Difficile

Tipo : Grandi itinerari a tappe

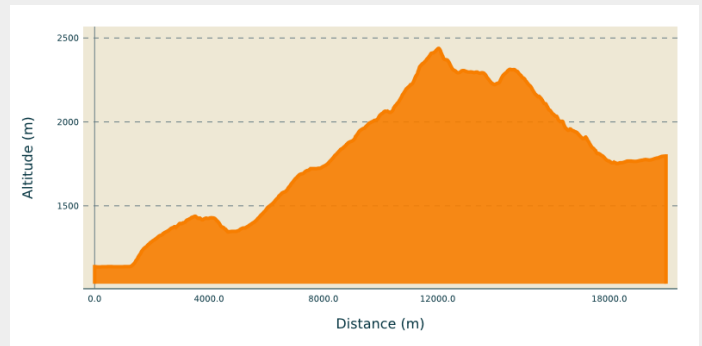
Itinerario

Partenza : Barcelonnette

Arrivo : Bayasse

Comuni : 1. Barcelonnette
2. Uvernet-Fours

Profilo altimetro



Altitudine minima 1136 m Altitudine massima 2438 m

Da Place Aimé Grassier dirigetevi verso il fiume Ubaye, lungo la strada che porta a Pra-Loup. Attraversare il ponte Plan. Prendere la strada a sinistra e dopo il ponticello prendere il Chemin des Alpages. Proseguire dritto in direzione "la Gravette" e al n. 22 svoltare a destra in direzione Chemin des Alpages. Salire sul pendio abbastanza ripido da raggiungere la strada. Girare a sinistra su 75m e a destra su 1km.

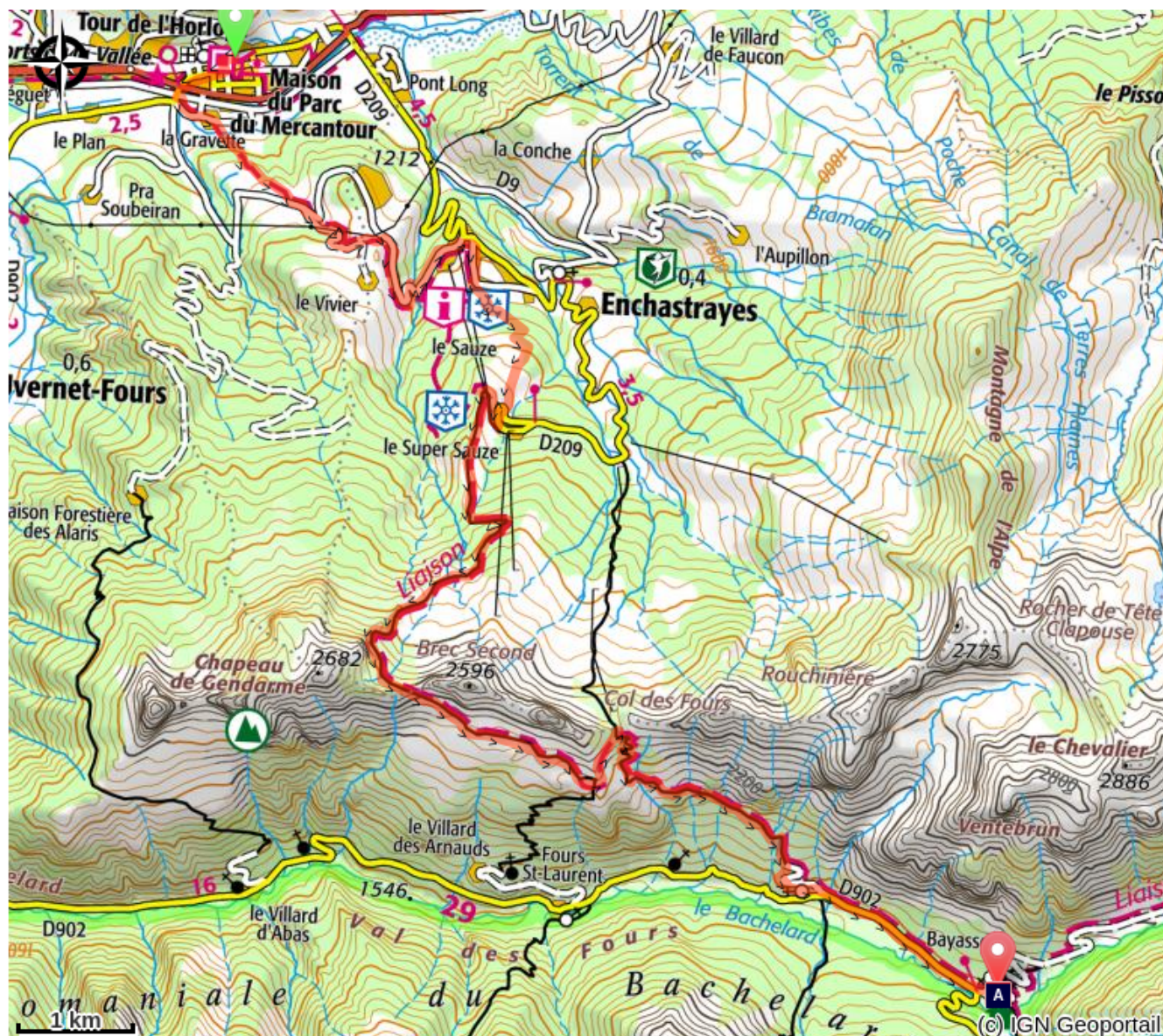
Alla 3° curva, in prossimità della vasca, proseguire dritto sul sentiero. Si corre lungo un vecchio canale e inizia una leggera discesa in curva nel bosco. Porta a Sauze. Dirigersi verso sud per raggiungere la partenza della seggiovia Super Sauze e prendere la stradina sulla destra parallelamente all'impianto di risalita. A quota 1440 m prendere il sentiero in direzione super Sauze. Alla prima intersezione girare a sinistra direttamente alla stazione 1700m.

Continuare davanti a voi mantenendo gli edifici sulla destra. Il sentiero sale sulla groppa che domina la stazione. Passare vicino agli impianti di risalita Pré Adroit. Il sentiero prosegue la sua salita, attraversando un'ampia vallata e raggiungendo una pianura con capanne. Salire in direzione delle cime che si affacciano. Al passo si sale a sinistra lungo la scogliera e si gira a sinistra all'incrocio per raggiungere il passo Gyp 2448m.

Scendere dall'altra parte dello sperone roccioso, attraversare la piana piena di massi e proseguire lungo lo stretto sentiero che conduce a una piana erbosa. Dopo qualche decina di metri si gira a sinistra seguendo le indicazioni e le cairns, il sentiero è mal tracciato in questo luogo. Il sentiero prosegue tra le rocce e poi scende per un ripido pendio prima di un nuovo pianoro. Alla fine, salire un po' e raggiungere un incrocio dietro una roccia. Lasciamo a sinistra la salita verso il Col de Fours e imbocchiamo a destra il sentiero in curva in discesa che perde rapidamente quota e si apre dopo 45 minuti circa su un sentiero nel luogo detto del Collet.

Imboccare la strada provinciale 902 e seguirla sulla sinistra per 1,5 km. Prima di attraversare il fiume Bachelard, sulla sinistra, segnata dalla Cappella di Saint Louis, si accede alla frazione di Bayasse e al rifugio del Parco Nazionale del Mercantour.

Sulla tua strada...



 Rifugio-Hotel di Bayasse (A)

Tutte le informazioni utili

Consigli

Attention aux troupeaux et aux chiens de défense (Patous). Respecter les consignes. Faire attention au balisage dans la zone de pâturage

Sulla tua strada...



Rifugio-Hotel di Bayasse (A)

Rifugio-Hotel del Parco nazionale del Mercantour

Rifugio aperto tutto l'anno

Ristorante aperto tutti i giorni da maggio a settembre, su prenotazione il resto dell'anno

Posti disponibili: 11 camere: 2 camerate (6 - 8 persone), 4 camere familiari (2 - 4 persone) e 5 camere doppie.

A partire da 44€ la mezza pensione, tariffe speciali per famiglie, bambini e gruppi.

Tel: +33 (0)4 92 32 20 79
+33 (0)6 38 83 21 42

Tariffe e informazioni complementari: <http://www.refuge-bayasse.fr/>

Credito fotografico : PNM/DR