

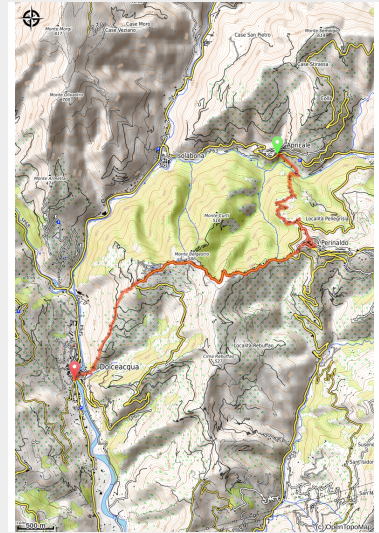


I più bei paesi liguri - Traversata da Airole a Dolceacqua - Tappa 3

Apricale



Apricale (Commune d'Apricale)



Informazioni utili

Pratica : Escursionismo

Durata : 4 h 30

Lunghezza : 8.7 km

Dislivello positivo : 523 m

Difficoltà : Media

Tipo : Itinerari a tappe

Itinerario

Partenza : Apricale

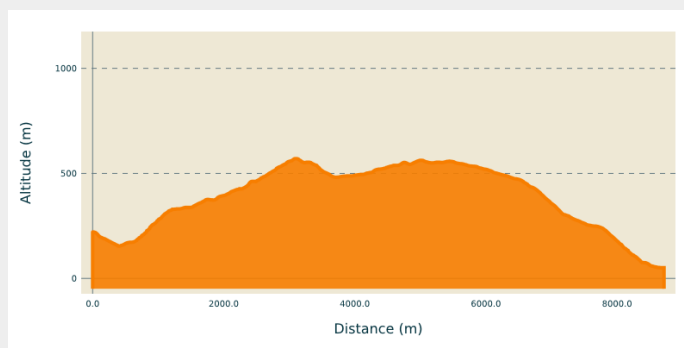
Arrivo : Dolceacqua

Comuni : 1. Apricale

2. Perinaldo

3. Dolceacqua

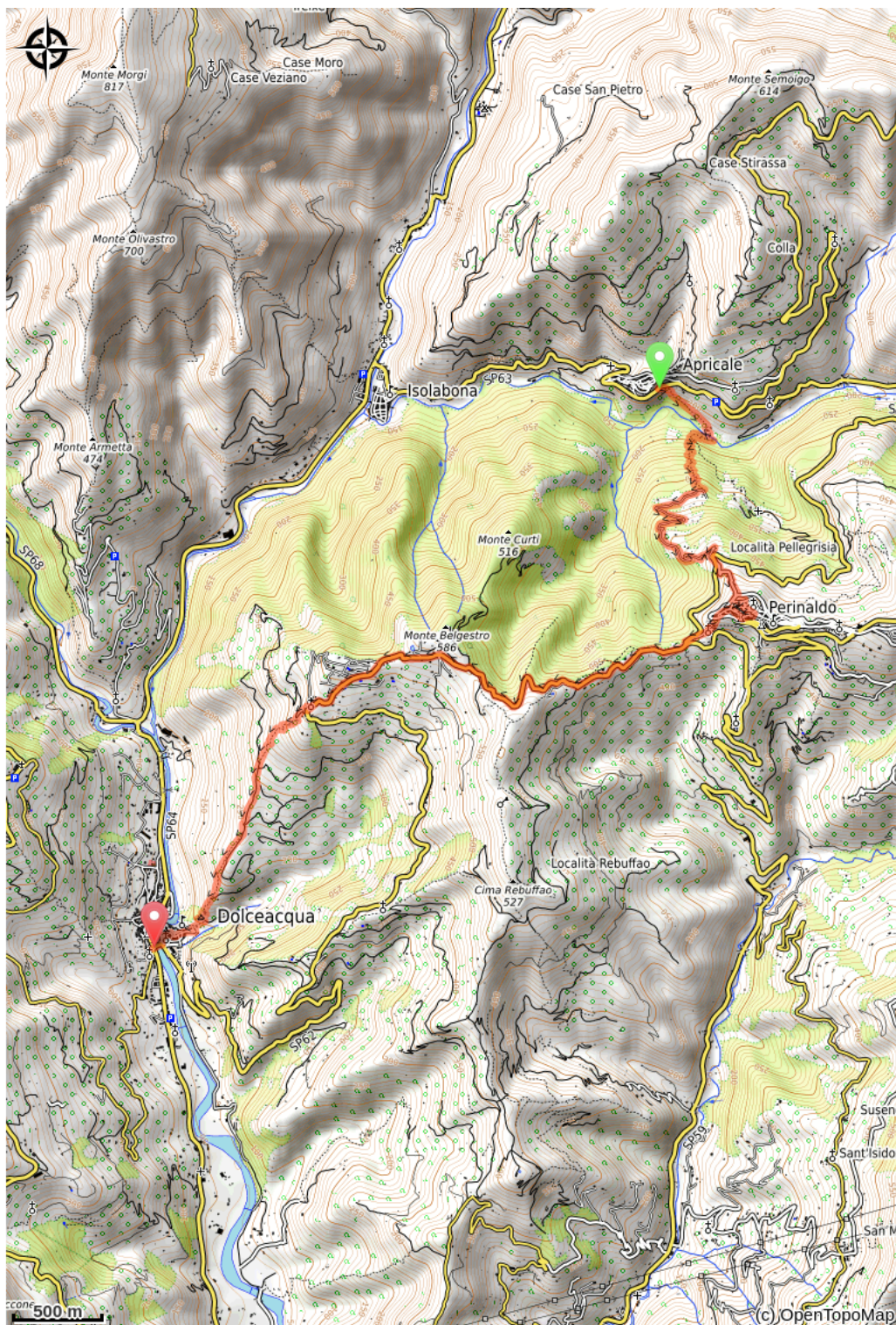
Profilo altimetro



Altitudine minima 51 m Altitudine massima 570 m

La partenza dell'itinerario si trova vicino alla farmacia. Scendete nella valle della Merdanzo, il sentiero è segnalato in rosso e bianco. Attraversate il fiume su un vecchio ponte in pietra e salite progressivamente sull'altro lato su una mulattiera che arriva sulla cresta su cui è abbarbicato il paese di Perinaldo, a 600m d'altitudine. Impiegherete circa un'ora e mezza per raggiungere la piazza di Perinaldo e godere, se è bel tempo, della splendida vista panoramica. Dopo la visita al paese, ritornate sui vostri passi fino alla strada principale (481 metri) e, ad un tornante, girate a destra. La stradina attraversa la frazione delle Morghe, con l'agriturismo de L'Ulivi. Un km dopo, all'altezza della cappella della Madonna Addolorata, imboccate il sentiero di pellegrinaggio della Vierge de Douleur. Arriverete al di sopra del paese vecchio, all'altezza del suo imponente castello.

Sulla tua strada...



Tutte le informazioni utili