

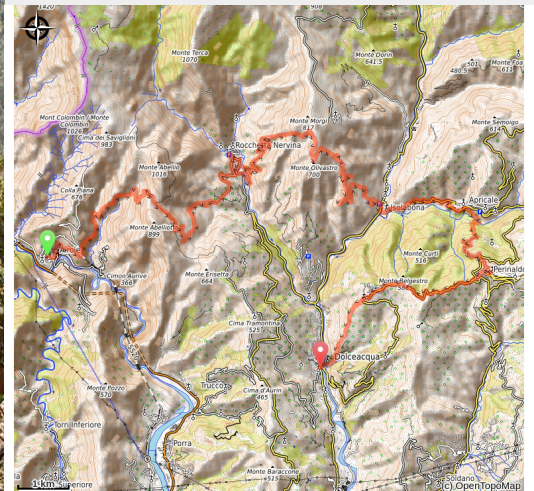


I più bei paesi liguri - Traversata da Airole a Dolceacqua

Airole



Airole et vignes (Commune d'Airole)



Quasi tutti i paesi sono arroccati sulla montagna al riparo di antichi invasori. Tutti i paesi sono molto vivi, animati e restaurati con cura.

Dei dipinti ornano le facciate di Apricale, le stradine ospitano degli artigiani, il ponte di Dolceacqua meraviglia per la sua architettura, la storia di Cassini è declinata sui muri di Perinaldo.

Informazioni utili

Pratica : Escursionismo

Durata : 3 jours

Lunghezza : 30.6 km

Dislivello positivo : 2108 m

Difficoltà : Media

Tipo : Itinerari a tappe

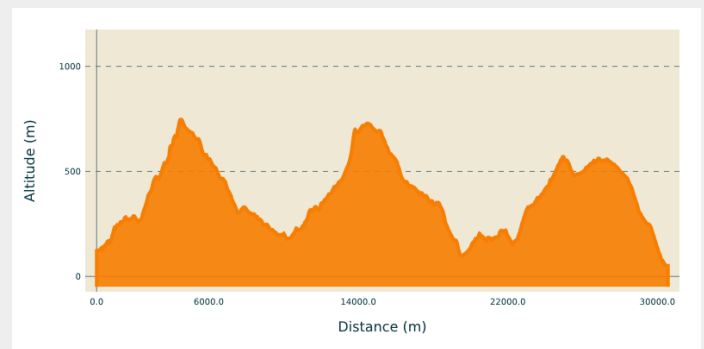
Itinerario

Partenza : Airole

Arrivo : Dolceacqua

Comuni : 1. Airole
2. Dolceacqua
3. Rocchetta Nervina
4. Apricale
5. Perinaldo

Profilo altimetro

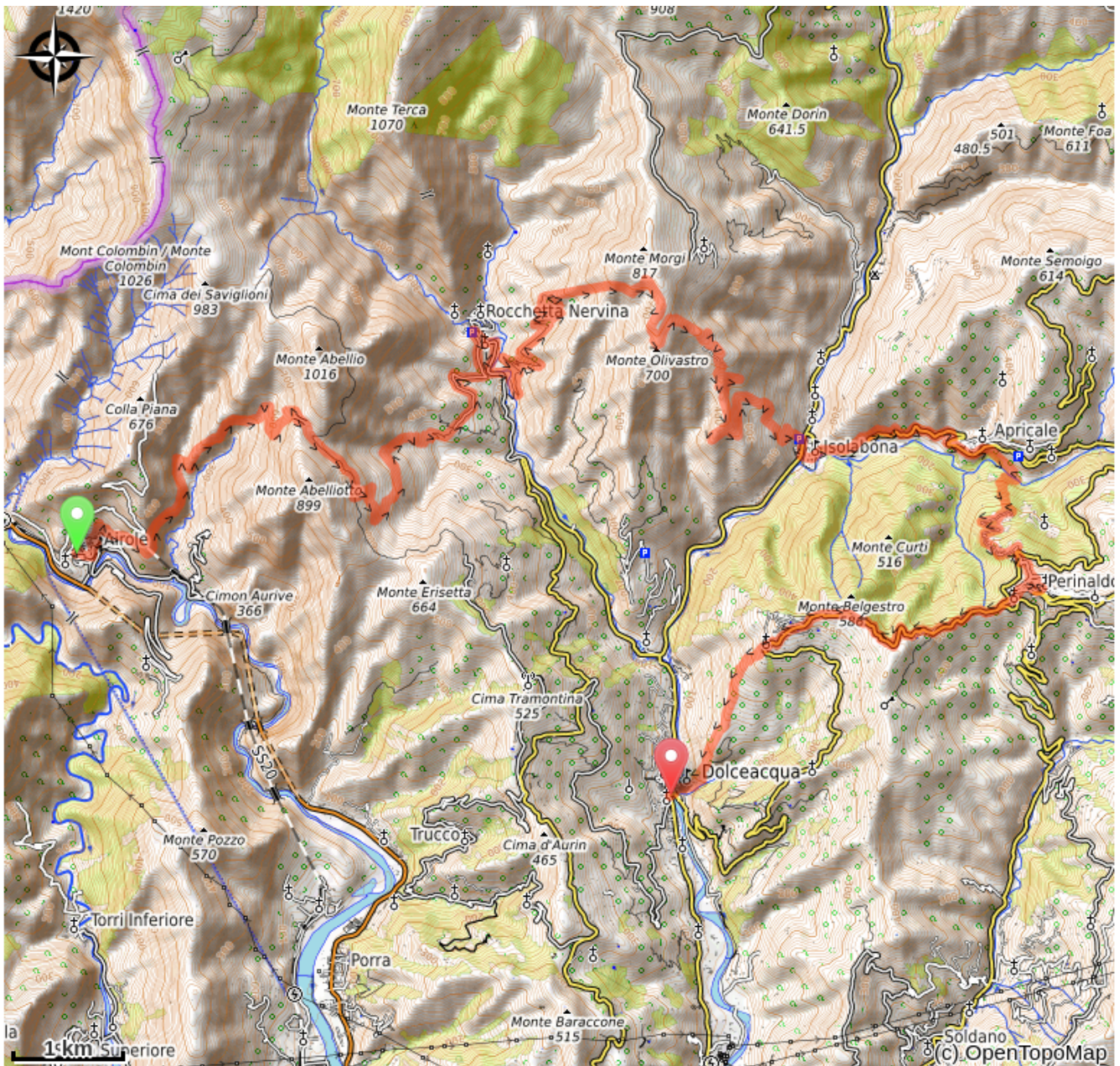


Altitudine minima 51 m Altitudine massima 747 m

Tappe :

1. I più bei paesi liguri - Traversata da Airole a Dolceacqua - Tappa 1
9.4 km / 762 m D+ / 4 h
2. I più bei paesi liguri - Traversata da Airole a Dolceacqua - Tappa 2
12.4 km / 819 m D+ / 5 h
3. I più bei paesi liguri - Traversata da Airole a Dolceacqua - Tappa 3
8.7 km / 523 m D+ / 4 h 30

Sulla tua strada...



Tutte le informazioni utili

Consigli

Prima di qualsiasi escursione, è consigliabile tenere conto delle previsioni meteo. Bisognerà chiaramente prevedere delle circostanze eccezionali: saranno da evitare quindi i periodi di grande caldo come luglio e agosto.

Comment venir ?

Accesso

Ventimiglia direzione Cuneo attraversa la valle della Roya. Airole è il primo borgo nella Vallée della Roya dopo Trucco.

Parcheggio consigliato

Paese di Airole