

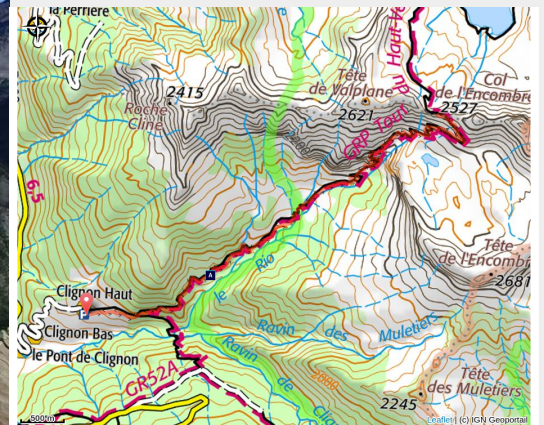


Circo dell'encombrette

Vallée haut Verdon - Colmars



Vaste paysage du haut-Verdon en été, l'Encombrette et le col des Champs. (CHARRON Julien)



Buone condizioni fisiche sono indispensabili per godere del circo dell'ecombrette, notevole per la sua geologia, i suoi laghi e le sue rocce levigate dall'antico ghiacciaio. Il Passo dell'Echelle, soglia glaciale che difende l'accesso, è percorsa da un sentiero pittoresco, dai diversi tornanti, prolungato da una strada panoramica che taglia la falesia.

Al di sopra delle pendici verdeggianti e colonizzate dall'uomo, scoperta di un vasto circo glaciale. L'alta montagna, il suo sole cocente, i temporali improvvisi e i ghiaioni instabili.

Informazioni utili

Pratica : Escursionismo

Durata : 8 h

Lunghezza : 15.4 km

Dislivello positivo : 1158 m

Difficoltà : Difficile

Tipo : In giornata : andata e ritorno

Temi : Geologia, Lago, Punto panoramico

Itinerario

Partenza : Fraione di Clignon Haut

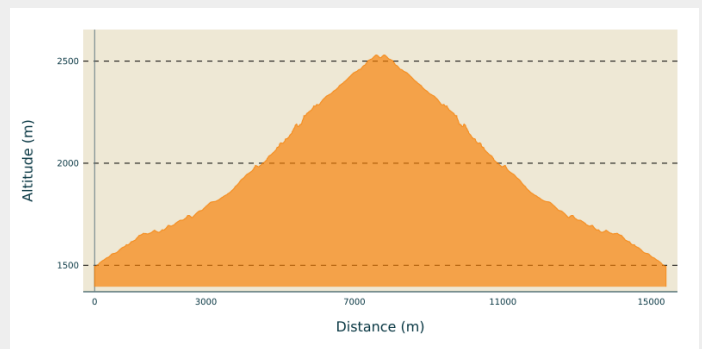
Arrivo : Circo dell'encombrette

Marcature : — PR

Comuni : 1. Colmars

2. Allos

Profilo altimetro



Altitudine minima 1495 m Altitudine massima 2530 m

Il sentiero, ricco di latifoglie, attraversa dei campi anticamente coltivati. Dopo aver raggiunto “la Portette” fra i blocchi rocciosi, si svela alla vista il burrone di Eichanet, chiuso dalla barriera rocciosa dei Muletiers.

Il sentiero serve i quartieri un tempo abitati e sfruttati stagionalmente: Girard, les Chapelles, Lamberet, i rifugi del Maître. Di fronte, la splendida foresta di Raterly termina al colle dei Champs, passaggio ancestrale per la valle di Entraunes.

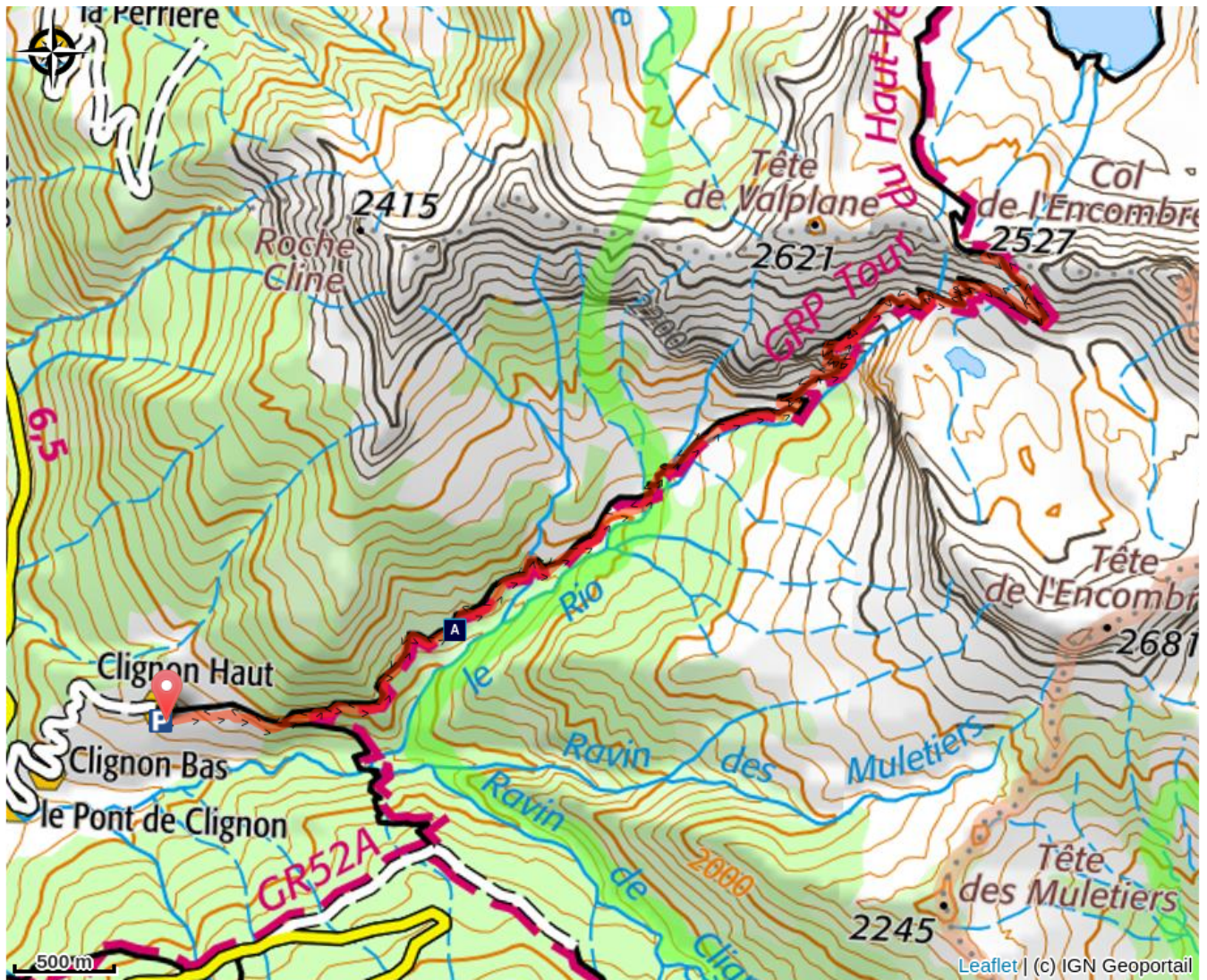
Nella sua imponenza, l’Adroit des Muletiers sembra mettere un termine insormontabile alla passeggiata. Il sentiero di Pas de l’Echelle, però, aggira facilmente l’ostacolo e permette di raggiungere il circo dell’Encombrette.

Il circo glaciale si sviluppa come una conchiglia gigante; in basso, brillano dei bei laghi incastonati nel minerale. La passeggiata termina sulle loro rive.

Tuttavia, il sentiero continua permettendo ai più coraggiosi di raggiungere il colle dell’Encombrette da cui si delinea la vista sul circo del lago di Allos.

Il ritorno avviene tramite lo stesso itinerario.

Sulla tua strada...



 Adroit des Muletiers (A)

Tutte le informazioni utili

Nel cuore del parco

Il Parco Nazionale è un territorio naturale, aperto a tutti, ma soggetto ad un regolamento che è utile conoscere per preparare il vostro soggiorno.

Comment venir ?

Trasporto

Lignes départementales dans les Alpes-de-HauteProvence, Lignes régulières / hebdomadaires Digne-les-Bains, Barcelonnette, Larche et Digne-les-Bains, Colmars, Allos.

Service de navettes gratuites dans le Val d'Allos (Transports Haut-Verdon Voyages) : <https://www.valdallos.com/bus-station.html>

Accesso

Valle dell'Haute Verdon. In cima a Colmars, prendere sulla destra la strada dipartimentale 320 che serve i paesini di Clignon. Parcheggiare la propria vettura a Clignon Haut. Il sentiero inizia dietro la deliziosa cappella.

Parcheggio consigliato

Hameau de Clignon Haut

 **Luoghi di informazione**

Office du tourisme du Val d'Allos

Place de la coopérative, 04260 Allos

info@valdallos.com

Tel : 04 92 83 02 81

<https://www.valdallos.com>

**Verdon Tourisme - Bureau
d'information touristique de
Colmars-Les-Alpes**

Ancienne auberge fleurie, 04370 Colmars
les Alpes

colmarslesalpes@verdontourisme.com

Tel : 04 92 83 41 92

<http://www.verdontourisme.com>

Sulla tua strada...



❄️ Adroit des Muletiers (A)

Adroit des Muletiers è un'enorme diga dietro la quale si accumulava il ghiaccio. Nel suo lento movimento, superandola, si riversava una gigantesca cascata fissa. Trasportando senza dubbio poco materiale che favoriva l'erosione, il ghiaccio si è adattato all'ostacolo invece di urtarlo. In seguito, la roccia è emersa dalla lingua di ghiaccio. Una grande frana inonda i piedi della falesia, a riprova dell'importanza dell'azione della gelifrazione attiva ancora ai nostri giorni.

Credito fotografico : Parc national du Mercantour