Passo dell'Arpette

Vallée haute Vésubie - Belvédère

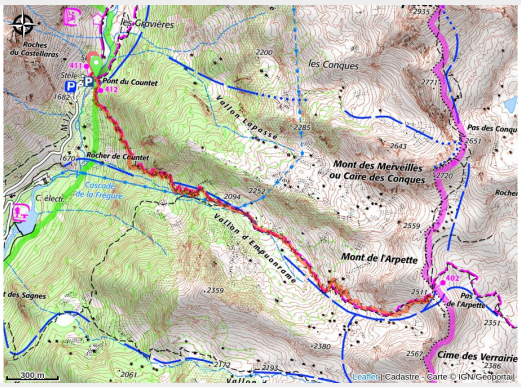

Le Pas de l'Arpette, la cîme du Diable, le Capelet supérieur à la fin du printemps, le 16 juin 2005. Temps nuageux. (GUIGO Franck)

Una passeggiata sportiva (800m di dislivello), che passa per la valle dell'Empuonrame. Il Passo dell'Arpette (2511m) è una porta d'entrata verso la Valle delle Meraviglie, dopo la Vésubie. Fatica e grandi emozioni garantite.

Il Ponte del Countet, punto di partenza di questa escursione, si trova ai piedi dei Gravières, dove è stata girata la mitica serie "Belle et Sébastien".

Passerete anche sulla condotta forzata che alimenta la fabbrica idroelettrica della Gordolasque.

Informazioni utili

Pratica : Escursionismo

Durata : 5 h 18

Lunghezza : 7.5 km

Dislivello positivo : 813 m

Difficoltà : Media

Tipo : In giornata : andata e ritorno

Temi : Archeologia e storia, Fauna, Punto panoramico

Itinerario

Partenza : Ponte del Countet (Belvédère)
Arrivo : Ponte del Countet (Belvédère)
Marcature : PR
Comuni : 1. Belvédère
2. Tende

Profilo altimetro

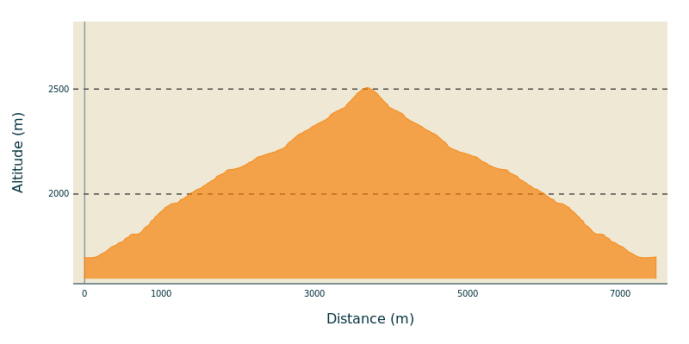

Altitudine minima 1697 m

Altitudine massima 2507 m

Dal parcheggio della Gordolaque, attraversare il ponte del Countet (1692m) ed andare a destra alla segnalazione 412. È la direzione del Passo dell’Arpette (2511m), da prendere dopo aver attraversato la valle dell’Empuonrame.

Ci si può addentrare quindi nella valle delle Meraviglie, che è possibile visitare in compagnia di una guida autorizzata del Parco Nazionale del Mercantour per osservare le 40000 incisioni rupestri, le più antiche delle quali datano l’età del rame e l’inizio dell’età del bronzo.

Il ritorno avviene tramite lo stesso itinerario.

Sulla tua strada...

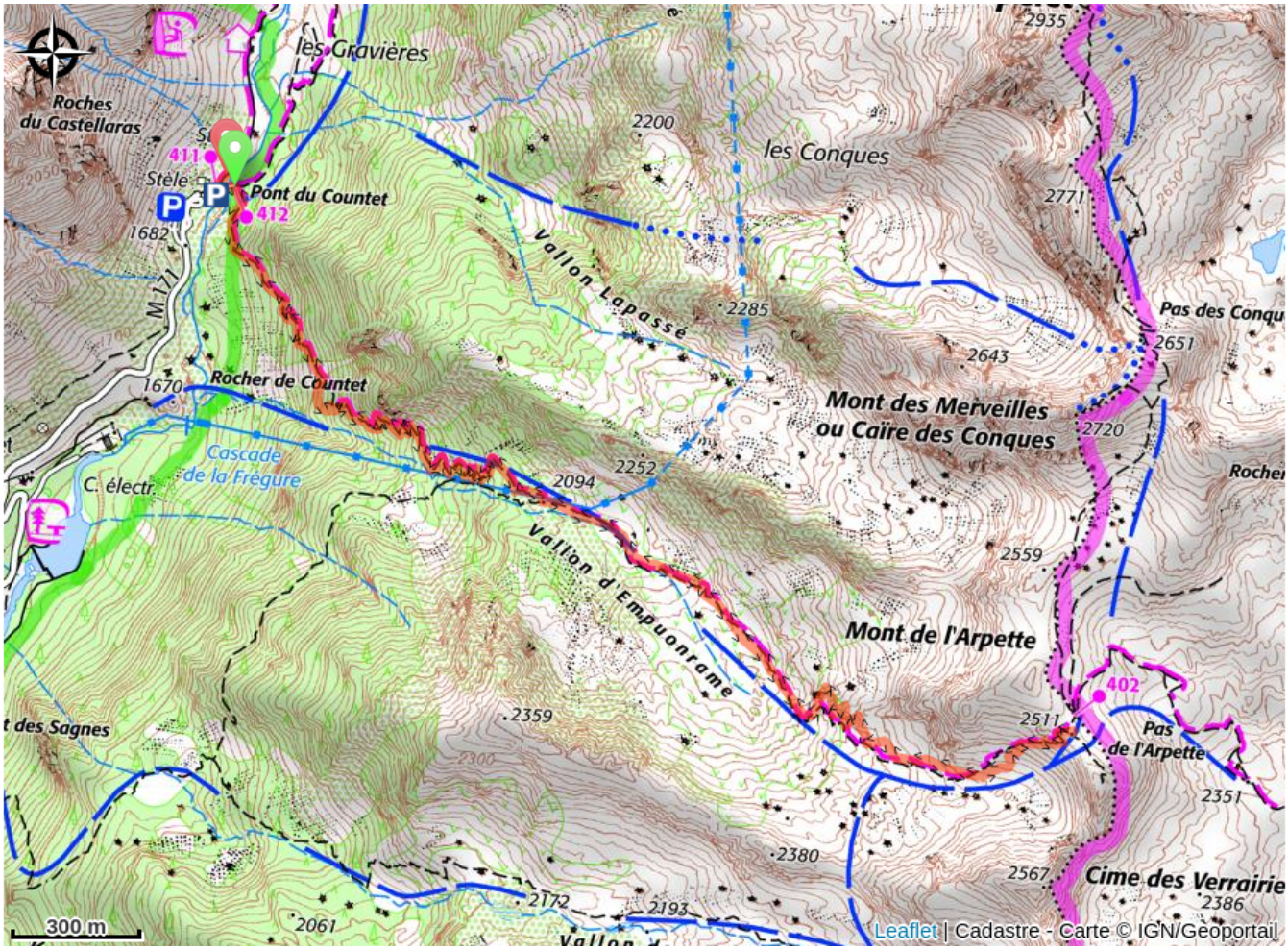

Tutte le informazioni utili

Nel cuore del parco

Il Parco Nazionale è un territorio naturale, aperto a tutti, ma soggetto ad un regolamento che è utile conoscere per preparare il vostro soggiorno.

Parking Gordolasque Countet

Nombre de places limité. Cliquer pour connaître en temps réel le taux d'occupation du parking du pont du Countet. Pensez aux transports en commun et au co-voiturage.

Comment venir ?

Trasporto

In luglio e agosto, una navetta raggiunge la valle del Gordolasque da Roquebillière in collegamento con la linea di autobus 90 in partenza da Nizza Grand-Arénas.

Accesso

Da Belédère, prendere la strada della Gordolasque per 12 km, stazionamento al parcheggio del Coutet, capolinea ferroviario della valle della Gordolasque.

Parcheggio consigliato

Parcheggio del ponte di Countet

Luoghi di informazione

Office de Tourisme Métropolitain - Bureau d'information de Belvédère
Rue Victor Maurel, 06450 Belvédère

info.belvedere@nicecotedazurtourisme.com
Tel : 04 93 03 51 66
https://www.explorenicecotedazur.com/